

Приложение к \_\_\_\_\_

от \_\_\_\_\_ № \_\_\_\_\_

## **ДОКУМЕНТАЦИЯ ПО ПЛАНИРОВКЕ ТЕРРИТОРИИ ОБЪЕКТА**

**Реконструкция автомобильной дороги М-56 "Лена" от Невера до  
Якутска км 165 - км 172, Амурская область**

**ГК №05-18/СМР-ПМТ-ОЧ**

**Том 3.**

**Основная (утверждаемая) часть  
проекта межевания территории**

**2019 г.**



Ассоциация дорожных проектно-изыскательских  
организаций

АКЦИОНЕРНОЕ ОБЩЕСТВО

“Институт проектирования  
транспортных сооружений”



**СРО-П-077-11122009**

- Заказчик** Федеральное казенное учреждение  
"Межрегиональная дирекция по дорожному  
строительству в Дальневосточном регионе России  
Федерального дорожного агентства"  
(ФКУ ДСД "Дальний Восток")
- Объект** Реконструкция автомобильной дороги М-56  
"Лена" от Невера до Якутска км 165 - км 172,  
Амурская область

**Документация по планировке территории объекта**

**ГК №05-18/СМР-ПМТ-ОЧ**

**Том 3.**

**Основная (утверждаемая) часть  
проекта межевания территории**



**Казань 2019**



СРО-П-077-11122009

- Заказчик** Федеральное казенное учреждение  
"Межрегиональная дирекция по дорожному  
строительству в Дальневосточном регионе России  
Федерального дорожного агентства"  
(ФКУ ДСД "Дальний Восток")
- Объект** Реконструкция автомобильной дороги М-56  
"Лена" от Невера до Якутска км 165 - км 172,  
Амурская область

Документация по планировке территории объекта

ГК №05-18/СМР-ПМТ-ОЧ

Том 3.

Основная (утверждаемая) часть  
проекта межевания территории

Генеральный директор

Главный инженер проекта



А.А. Григорьев

Р.Р. Нагимов

Казань 2019

## СОДЕРЖАНИЕ ТОМА

Обозначение	Наименование	Страницы
1	2	3
ГК №05-18/СМР-ПМТ-ОЧ-С	Содержание тома	4
ГК №05-18/СМР-ПМТ-ОЧ-СП	Состав документации по планировке территории объекта	6
ГК №05-18/СМР-ПМТ-ОЧ-П	<b>Пояснительная записка:</b>	
	1. Основные положения проекта межевания территории	8
	2. Сведения об образуемых земельных участках, предназначенных для размещения линейного объекта	9
	3. Сервитуты и иные обременения	30
	4. Красные линии	32
	5. Выводы по проекту	37
	Перечень и сведения о площади образуемых земельных участков, в том числе возможные способы их образования, которые будут отнесены к территориям общего пользования или имуществу общего пользования, в отношении которых предполагается размещение объекта: "Реконструкция автомобильной дороги М-56 "Лена" от Невера до Якутска км 165 - км 172, Амурская область"	38
Перечень и сведения о площади образуемых земельных участков, находящихся в частной собственности, в том числе возможные способы их образования, которые будут отнесены к территориям общего пользования или имуществу общего пользования, в отношении которых предполагается размещение объекта: "Реконструкция автомобильной дороги М-56 "Лена" от Невера до Якутска км 165 - км 172, Амурская область"	43	
Перечень образуемых земельных участков на период реконструкции объекта федерального значения: "Реконструкция автомобильной дороги М-56 "Лена" от Невера до Якутска км 165 - км 172, Амурская область"	45	
Перечень и сведения земельных участков, подлежащих исправлению реестровой ошибки по объекту: "Реконструкция автомобильной дороги М-56 "Лена" от Невера до Якутска км 165 - км 172, Амурская область"	46	

Согласовано			
-------------	--	--	--

Взам. инв. №	
--------------	--


Подп. и дата	
--------------	--

Инв. №.	10-18
---------	-------

Изм	Кол.	Лист	№ док	Подп.	Дата
Разраб.		Жулдыбина		<i>Ю. Жулдыбина</i>	01.05.19
Нач.отдел		Арсентьева		<i>Арсентьева</i>	01.05.19

ГК №05-18/СМР-ПМТ-ОЧ-С					
Реконструкция автомобильной дороги М-56 "Лена" от Невера до Якутска км 165 - км 172, Амурская область					
Основная (утверждаемая) часть проекта межевания территории					
СОДЕРЖАНИЕ ТОМА					

Стадия	Лист	Листов
П	1	2



АО "Институт проектирования транспортных сооружений"

1	2	3
ГК №05-18/СМР-ПМТ-ОЧ-П	Сведения о площади и способе образования земельного участка, образуемого в результате проведения работ по демонтажу участка существующей автомобильной дороги М-56 "Лена" от Невера до Якутска км 165 - км 172, Амурская область	47
	Перечень земельных участков федеральной собственности предназначенных для размещения объекта: "Реконструкция автомобильной дороги М-56 "Лена" от Невера до Якутска км 165 - км 172, Амурская область"	48
ГК №05-18/СМР-ПМТ-ОЧ-ГЧ	<b>Графическая часть:</b>	
	Чертеж межевания территории. М 1:1000	49
	Чертеж красных линий. М 1:1000	58
ГК №05-18/СМР-ПМТ-ОЧ-Пр	Выписки из Единого государственного реестра недвижимости об объекте недвижимости	67

Инв. № подл.	10 - 18
Взам. инв. №	
Подп. и дата	

Изм.	Кол.уч.	Лист	№ док.	Подп.	Дата

ГК №05-18/СМР-ПМТ-ОЧ-С

Лист

2

## СОСТАВ ДОКУМЕНТАЦИИ ПО ПЛАНИРОВКЕ ТЕРРИТОРИИ ОБЪЕКТА

Обозначение	Наименование	Состав тома
1	2	3
ГК №05-18/СМР-ПТТ-ОЧ	Том 1. Основная (утверждаемая) часть проекта планировки территории	Чертеж планировки территории. М 1:1000
		Положения о размещении линейных объектов
		Приложения
ГК №05-18/СМР-ПТТ-МО	Том 2. Материалы по обоснованию проекта планировки территории	Схема расположения элементов планировочной структуры (территорий, занятых линейными объектами и (или) предназначенных для размещения линейных объектов.
		Схема использования территории в период подготовки проекта планировки территории. М 1:1000
		Схема организации улично-дорожной сети и движения транспорта. М 1:1000
		Схема вертикальной планировки, инженерной подготовки и инженерной защиты территории. М 1:1000
		Схема границ территорий объектов культурного наследия. М б/м
		Схема границ зон с особыми условиями использования территории. Схема конструктивных и планировочных решений. М 1:1000
		Схема границ территорий, подверженных риску возникновения чрезвычайных ситуаций природного и техногенного характера (пожар, взрыв, химическое, радиоактивное заражение, затопление, подтопление, оползень, карсты, эрозия и т.д.). М 1:25000
		Пояснительная записка к обоснованию проекта планировки
		Приложения
ГК №05-18/СМР-ПТТ-ОЧ	Том 3. Основная (утверждаемая) часть проекта межевания территории	Пояснительная записка
		Чертеж межевания территории. М 1:1000
		Приложения
ГК №05-18/СМР-ПТТ-МО	Том 4. Материалы по обоснованию проекта межевания территории	Чертеж. М 1:1000

Согласовано

Взам. инв. №

Подп. и дата

Инв. №

10-18

Изм	Кол.	Лист	№ док	Подп.	Дата
Разраб.		Жулдыбина		<i>Ю. Жулдыбина</i>	01.05.19
Нач.отдел		Арсентьева		<i>Арсентьева</i>	01.05.19

ГК №05-18/СМР-ПТТ-ОЧ-СП

Реконструкция автомобильной дороги М-56 "Лена" от Невера до Якутска км 165 - км 172, Амурская область

Основная (утверждаемая) часть проекта межевания территории

СОСТАВ ДОКУМЕНТАЦИИ ПО ПЛАНИРОВКЕ ТЕРРИТОРИИ ОБЪЕКТА

Стадия	Лист	Листов
П	1	2



АО "Институт проектирования транспортных сооружений"

1	2	3
ГК №05-18/СМР-СРЗ	Том 5. Схема резервирования земель, необходимых для размещения объекта капитального строительства федерального значения	Схема резервирования земель, необходимых для размещения объекта капитального строительства федерального значения. М 1:1000
		Приложения
ГК №05-18/СМР-СПОЗУ	Том 6. Схема планировочной организации земельных участков, предназначенных для размещения объекта капитального строительства	Схема планировочной организации земельного участка, подтверждающая расположение линейного объекта в пределах красных линий, утвержденных в составе документации по планировке территории применительно к линейным объектам. М 1:1000
		Схема планировочной организации земельного участка, выполненная в соответствии с информацией, указанной в градостроительном плане земельного участка, с обозначением места размещения объекта капитального строительства, подъездов и проходов к нему, границ зон действия публичных сервитутов, объектов археологического наследия. М 1:1000
		Приложения

Инв. № подл. 10-18	Взам. инв. №	Подп. и дата
-----------------------	--------------	--------------

Изм.	Кол.уч.	Лист	№ док.	Подп.	Дата

ГК №05-18/СМР-ПМТ-04-СП

Лист

2

**ДОКУМЕНТАЦИЯ ПО ПЛАНИРОВКЕ ТЕРРИТОРИИ ОБЪЕКТА**  
 "Реконструкция автомобильной дороги М-56 "Лена" от Невера до Якутска км 165 - км 172,  
 Амурская область"

**ПОЯСНИТЕЛЬНАЯ ЗАПИСКА**

**1. Основные положения проекта межевания территории**

Проектная документация по планировке территории объекта "Реконструкция автомобильной дороги М-56 "Лена" от Невера до Якутска км 165 - км 172, Амурская область" выполнена АО "Транспроект" на основании Распоряжения о подготовке документации по планировке территории объекта от 12.10.2018г. №3747-р (Том 2. Материалы по обоснованию проекта планировки территории. Приложение 1) и задания на подготовку документации по планировке территории объекта (Том 2. Материалы по обоснованию проекта планировки территории. Приложение 2).

Заказчиком работ является ФКУ ДСД "Дальний Восток".

Основанием для разработки проекта планировки территории и проекта межевания территории являются:

- Государственная программа РФ "Развитие транспортной системы", утвержденная постановлением Правительства РФ от 20.12.2017г. №1596;

- Федеральная адресная инвестиционная программа на 2018 год и на плановый период 2019 и 2020 годов;

- Схема территориального планирования РФ в области федерального транспорта (железнодорожного, воздушного, морского, внутреннего водного транспорта) и автомобильных дорог федерального значения, утверждённая распоряжением Правительства РФ от 19.03.2013г. №384-р.

Документация по планировке территории состоит из проекта планировки территории с проектом межевания территории.

Проект межевания территории состоит из основной части, которая подлежит утверждению, и материалов по обоснованию проекта межевания территории.

В качестве исходных материалов и документов использовались:

- сведения ЕГРН о земельных участках, представленные Федеральным информационным ресурсом;

Согласовано			
Взам.инв №			
Подп. и дата			
Инв.№.	10-18		

ГК №05-18/СМР-ПМТ-04-П					
Изм	Кол.	Лист	№док	Подп.	Дата
Разраб.		Жулдыбина			01.05.19
Нач.отдел		Арсентьева			01.05.19
Реконструкция автомобильной дороги М-56 "Лена" от Невера до Якутска км 165 - км 172, Амурская область					
Основная (утверждаемая) часть проекта межевания территории					
ПОЯСНИТЕЛЬНАЯ ЗАПИСКА					
Стадия	Лист	Листов			
П	1	41			
		АО "Институт проектирования транспортных сооружений"			



В качестве исходных материалов и документов использовались:

- сведения ЕГРН о земельных участках, представленные Федеральным информационным ресурсом;
- топографический план территории с нанесенными проектными решениями по реконструкции автомобильной дороги;
- результат топографической съемки;
- отчеты об инженерно-геодезических, инженерно-геологических, инженерно-экологических, инженерно-гидрометеорологических изысканиях;
- Схема территориального планирования Тындинского муниципального района Амурской области, утверждённая решением Тындинского районного совета народных депутатов Амурской области от 26.08.2013г. №171.

Цель разработки проекта межевания территории - определение местоположения границ образуемых и (или) изменяемых земельных участков, предназначенных для размещения объекта федерального значения - "Реконструкция автомобильной дороги М-56 "Лена" от Невера до Якутска км 165 - км 172, Амурская область".

## **2. Сведения об образуемых земельных участках, предназначенных для размещения линейного объекта**

В соответствии с планировочной структурой, а также с кадастровыми сведениями о земельных участках, предоставленными Федеральным информационным ресурсом, образованы границы земельных участков, планируемые для реконструкции автомобильной дороги федерального значения по объекту "Реконструкция автомобильной дороги М-56 "Лена" от Невера до Якутска км 165 - км 172, Амурская область".

Территория в границах проектирования полосы отвода в административном отношении расположена на территории Амурской области, МО "город Тында", г.Тында. В кадастровых кварталах: 28:06:011702, 28:06:011701, 28:06:011901, 28:06:011401, 28:06:011801, 28:06:010603, 28:06:010901, 28:06:010302, 28:06:010902, 28:06:011504, 28:06:010701, 28:06:011101, 28:06:011501, 28:06:010201, 28:06:011102, 28:06:011903, 28:06:012501.

Земельные участки, необходимые для реконструкции автомобильной дороги федерального значения М-56 "Лена" от Невера до Якутска км 165 - км 172, расположены на землях населенных пунктов.

Под размещение объекта федерального значения попадают земельные участки под существующей автомобильной дорогой общего пользования федерального значения Б.Невер-Якутск (М-56 "Лена"), зарегистрированные в государственном кадастре недвижимости с кадастровыми номерами: 28:06:000000:64 и 28:06:000000:65, принадлежат на праве

Инф. № подл.	10-18						ГК №05-18/СМР-ПМТ-04-П	Лист	
	Изм.	Кол.уч.	Лист	№ док.	Подп.	Дата			2
Взам. инб. №									
Подп. и дата									

собственности Российской Федерации и ФКУ Упрдор "Лена" на праве постоянного (бессрочного) пользования.

Земельные участки под существующей автомобильной дорогой общего пользования федерального значения М-56 "Лена" с кадастровыми номерами: 28:06:000000:2989, 28:06:011801:105, 28:06:011901:905, 28:06:011501:455, 28:06:011102:501, 28:06:011101:689, 28:06:000000:2566 находятся на стадии оформления собственности Российской Федерации и право постоянного (бессрочного) пользования ФКУ ДСД "Дальний Восток"

Дополнительные площади для отвода земель, необходимые для реконструкции участков автодороги определены согласно поперечным профилям земляного полотна, продольному профилю, наличию примыканий в одном уровне. Так же на период реконструкции предусмотрены временные земельные участки для обеспечения размещения строительных механизмов, площадок складирования материалов и изделий, строительных площадок, временных объездных дорог и технологических проездов и др.

Кадастровый учет земельных участков предполагаемых на период строительства не предусмотрен.

Условные номера образуемых земельных участков (частей земельных участков), номера поворотных точек границ образуемых земельных участков (частей земельных участков) отображены на "Чертеже межевания территории".

Перечень образуемых земельных участков для размещения объекта "Реконструкция автомобильной дороги М-56 "Лена" от Невера до Якутска км 165 - км 172, Амурская область" представлен в Таблице 3.8. Каталог координат поворотных точек образуемых земельных участков приведен в Таблице 3.1.

В зону размещения планируемой автомобильной дороги попадают земельные участки общей площадью 3 496 кв.м, образуемые из земельных участков, находящихся в пользовании третьих лиц, и предполагаемые к изъятию путем выкупа и/или путем прекращения прав для государственных нужд после проведения кадастровых работ по межеванию. После проведения работ по изъятию, на данные земельные участки будут установлен вид разрешенного использования в соответствии с классификатором видов разрешенного использования земельных участков, утвержденным Приказом Министерства экономического развития Российской Федерации от 01.09.2014 № 540 - "Земельные участки (территории) общего пользования (код 12.0)".

В перечне земельных участков, находящихся в частной собственности (Таблица 3.9) и на чертеже межевания территории указаны земельные участки с кадастровыми номерами 28:06:011801:12, 28:06:011801:13 и 28:06:011901:126. По сведениям ЕГРН границы земельных участков не установлены в соответствии с требованиями земельного законодательства, в связи с

Инф. № подл. 10-18	Подп. и дата	Взам. инв. №							Лист
			ГК №05-18/СМР-ПМТ-04-П						
			Изм.	Кол.уч.	Лист	№ док.	Подп.	Дата	

этим требуется проведения кадастровых работ по уточнению местоположения границы земельных участков 28:06:011801:12, 28:06:011801:13и 28:06:011901:126 в соответствии с действующим законодательством. Фактическое местоположение данных земельных участков было определено на основании результатов топогеодезической съемки и натурного осмотра.

Перечень и сведения о площади образуемых земельных участков, находящихся в частной собственности представлен в Таблице 3.9. Каталог координат поворотных точек образуемых земельных участков приведен в Таблице 3.2.

В перечне земельных участков, подлежащих исправлению реестровой ошибки (Таблица 3.11) и на чертеже межевания территории указан земельный участок с кадастровым номером 28:06:000000:65 под федеральную автодорогу М-56 "Лена". Данный земельный участок частично накладываются на поверхностные воды, что противоречит действующему законодательству (ст. 102 п.2 "Земельный кодекс Российской Федерации" - "На землях, покрытых поверхностными водами, не осуществляется образование земельных участков"). Выявленное наложение земельного участка 28:06:000000:65 с землями водного фонда является реестровой ошибкой и подлежит исправлению в соответствии с действующим законодательством.

Земельный участок указанный в перечне земельных участков, подлежащих исправлению реестровой ошибки и на чертеже межевания территории с кадастровым номером 28:06:000000:2989 под федеральную автодорогу М -56 "Лена" так же подлежит исправлению реестровой ошибки. При проведении подготовительных работ были выявлены несоответствия кадастровых сведений о местоположении ранее установленной границы земельного участка с кадастровым номером 28:06:000000:2989, его фактическому местоположению. При сравнении результатов топогеодезической съемки со сведениями из единого государственного реестра недвижимости в отношении земельного участка с кадастровым номером 28:06:000000:2989 была выявлена реестровая ошибка.

При проведении подготовительных работ по подготовке проекта межевания территории, анализе сведений из Единого государственного реестра недвижимости было выявлено, что контур 3 многоконтурного земельного участка с кадастровым номером 28:06:000000:4337 по сведениям ЕГРН полностью накладывается на существующую автомобильную дорогу федерального значения М-56 "Лена" с кадастровым номером 28:06:000000:65. По результатам анализа имеющихся данных и результатам натурного осмотра с использованием измерительного оборудования границы контура 3 многоконтурного земельного участка с кадастровым номером 28:06:000000:4337 не пересекают границы автомобильной дороги общего пользования. Соответственно можно сделать вывод, что при межевании земельного участка 28:06:000000:4337 были внесены недостоверные сведения о местоположении части границы

Инф. № подл. 10-18	Подп. и дата	Взам. инб. №							Лист
			ГК №05-18/СМР-ПМТ-04-П						
			Изм.	Кол.уч.	Лист	№док.	Подп.	Дата	

данного земельного участка. Выявленное наложение является реестровой ошибкой и подлежит исправлению в соответствии с действующим законодательством.

Перечень и сведения земельных участков, подлежащих исправлению реестровой ошибки приведен в Таблице 3.11. Каталог координат поворотных точек данных земельных участков приведен в Таблице 3.4. Стоит пояснить, что в каталоге координат приведены все поворотные точки уточняемого земельного участка с кадастровым номером 28:06:000000:65, а на чертеже межевания территории показаны близ расположенные к объекту работ.

Объекты капитального строительства (ОКС) с кадастровыми номерами: 28:06:011501:456, 28:06:010902:316, 28:06:010701:671 попадают в зону размещения объекта реконструкции и расположены на земельных участках, подлежащих изъятию путем выкупа и/или путем прекращения прав для государственных нужд, после проведения кадастровых работ по межеванию.

Проектной документацией предусмотрено спрямление трассы на участках ПК04+00 - ПК07+00 и ПК20+00, в следствии чего часть существующей дороги остается неиспользуемой и запланирован демонтаж участка автомобильной дороги с кадастровым номером 28:06:000000:64, принадлежащей Российской Федерации на праве собственности и ФКУ Упрдор "Лена" на праве постоянного (бессрочного) пользования. Требуется выполнение кадастровых работ в связи с образованием многоконтурного земельного участка, путем раздела земельного участка с кадастровым номером 28:06:000000:64, с сохранением исходного земельного участка в измененных границах. Участки демонтажа показаны на "Чертеже межевания территории" и в перечне земельных участков, образуемых в результате проведения работ по демонтажу (Таблица 3.12). Каталог координат поворотных точек данных земельных участков приведен в Таблице 3.5.

Перечень образуемых земельных участков на период реконструкции объекта федерального значения: "Реконструкция автомобильной дороги М-56 "Лена" от Невера до Якутска км 165 - км 172, Амурская область" приведен в Таблице 3.10. Каталог координат поворотных точек данных земельных участков приведен в Таблице 3.3.

Площади и координаты образуемых земельных участков (частей земельных участков) могут быть уточнены при выполнении кадастровых работ, при этом площадь образуемого земельного участка, указанного в межевом плане, не должна отличаться от площади такого земельного участка, указанной в настоящем проекте межевания территории более чем на десять процентов.

Согласно пункту 3 части 4 статьи 36 Градостроительного кодекса Российской Федерации, на земельные участки, предназначенные для размещения линейных объектов, действия градостроительного регламента не распространяются.

Инф. № подл.	10-18
Подп. и дата	
Взам. инб. №	

						ГК №05-18/СМР-ПМТ-04-П	Лист
Изм.	Кол.уч.	Лист	№ док.	Подп.	Дата		5

На территории проектирования существует установленная местная система координат - МСК-28 геодезической сети специального назначения для определения координат точек земной поверхности с использованием спутниковых систем. Действующая система геодезической сети удовлетворяет требованиям выполнения землеустроительных работ для установления границ земельных участков на местности.

**Каталог координат поворотных точек образуемых земельных участков  
в отношении которых предполагается размещение объекта**

*Таблица 3.1*

Номер	Х точки	У точки
<b>28:06:011801:45:3У1</b>		
н373	995519.24	2299938.29
н374	995552.46	2299974.73
н375	995596.33	2299997.86
н376	995591.36	2300006.87
н377	995547.34	2299983.35
н378	995540.31	2299978.51
н379	995538.39	2299976.30
н380	995525.75	2299961.53
н381	995508.52	2299927.04
н382	995507.03	2299927.40
н383	995500.35	2299911.35
н384	995497.41	2299903.58
н385	995493.43	2299895.92
н386	995495.36	2299895.10
н387	995504.44	2299914.74
н373	995519.24	2299938.29
<b>28:06:011801:44:3У1</b>		
н45	995654.02	2300028.76
н44	995649.84	2300035.60
н388	995644.86	2300032.64
н389	995592.44	2300004.94
н375	995596.33	2299997.86
н45	995654.02	2300028.76
<b>28:06:011901:165:3У1</b>		
н390	995739.25	2300130.11
н391	995730.87	2300141.97
н392	995709.97	2300132.87
н393	995715.27	2300115.89
н394	995715.89	2300111.97
н395	995687.78	2300096.92
н396	995614.74	2300061.28
н397	995585.84	2300052.76
н398	995583.05	2300051.79
н399	995586.33	2300038.65
н400	995724.43	2300114.60
н401	995838.68	2300182.87
н402	995838.36	2300186.76
н390	995739.25	2300130.11
<b>28:06:011801:11:3У1</b>		
н403	995789.61	2300106.61
н57	995794.90	2300107.34
н56	995794.45	2300113.03

Номер	Х точки	У точки
н404	995793.59	2300123.84
н405	995780.20	2300118.36
н406	995751.20	2300101.29
н35	995738.50	2300090.20
н34	995744.02	2300080.65
н403	995789.61	2300106.61
<b>28:06:011901:52:3У1</b>		
н407	995893.83	2300129.14
н408	995890.72	2300157.88
н409	995843.94	2300153.31
н51	995844.91	2300143.96
н50	995845.67	2300136.75
н410	995881.53	2300154.73
н411	995888.07	2300149.53
н412	995891.16	2300128.84
н407	995893.83	2300129.14
<b>28:06:011901:51:3У1</b>		
н413	995933.84	2300188.50
н61	995954.07	2300203.87
н83	995953.65	2300208.18
н82	995906.94	2300187.02
н81	995899.30	2300173.04
н80	995901.36	2300158.91
н79	995906.88	2300159.35
н414	995916.93	2300177.64
н413	995933.84	2300188.50
<b>28:06:00000:4275:3У1(5 контуров)</b>		
н415	996002.61	2300373.43
н416	996001.37	2300383.90
н417	995999.81	2300383.97
н418	995999.13	2300373.54
н415	996002.61	2300373.43
н419	996001.33	2300585.07
н420	996018.00	2300608.51
н421	996022.89	2300610.60
н422	996016.31	2300609.99
н423	996008.70	2300599.83
н424	996001.03	2300589.58
н425	995996.75	2300581.29
н426	995999.32	2300579.78
н419	996001.33	2300585.07
н427	996159.72	2300638.07
н428	996163.01	2300644.01

Номер	Х точки	У точки
н429	996164.15	2300648.61
н430	996158.66	2300648.23
н431	996159.32	2300638.70
н432	996149.00	2300638.00
н433	996146.73	2300637.80
н434	996147.13	2300634.01
н435	996153.40	2300635.39
н427	996159.72	2300638.07
н436	996215.80	2300648.06
н437	996214.93	2300656.43
н438	996211.94	2300656.15
н436	996215.80	2300648.06
н439	996235.76	2300693.71
н440	996234.81	2300710.18
н441	996229.84	2300709.45
н442	996230.49	2300698.17
н443	996216.21	2300696.61
н444	996208.58	2300682.08
н445	996209.36	2300673.27
н446	996214.34	2300673.71
н447	996213.69	2300681.06
н448	996219.40	2300691.93
н439	996235.76	2300693.71
<b>28:06:011701:12:3У1(2 контура)</b>		
н115	996539.65	2300657.75
н114	996539.50	2300660.34
н490	996450.71	2300664.99
н101	996390.84	2300649.71
н100	996391.23	2300644.87
н491	996472.76	2300655.41
н115	996539.65	2300657.75
н124	996584.53	2300654.66
н123	996582.37	2300658.09
н113	996557.91	2300659.36
н112	996558.00	2300658.00
н492	996574.75	2300654.01
н124	996584.53	2300654.66
<b>28:06:00000:4419:3У1</b>		
н158	996880.77	2300657.77
н167	996882.13	2300666.12
н166	996883.77	2300682.72
н165	996874.14	2300685.40
н164	996879.50	2300698.77

Инф. № подл. 10-18  
Подп. и дата  
Взам. инв. №

Изм.	Кол.уч.	Лист	№ док.	Подп.	Дата

ГК №05-18/СМР-ПМТ-04-П

Лист

6

## Продолжение таблицы 3.1

Номер	Х точки	У точки
н497	996875.36	2300700.03
н494	996862.18	2300677.71
н493	996862.53	2300675.03
н498	996861.63	2300672.19
н499	996859.44	2300663.17
н500	996859.27	2300662.27
н159	996859.24	2300661.93
н158	996880.77	2300657.77
<b>28:06:011501:57:3У1</b>		
н212	997508.94	2300376.31
н512	997497.84	2300382.24
н513	997487.65	2300375.40
н213	997498.57	2300369.36
н212	997508.94	2300376.31
<b>28:06:011101:60:3У1</b>		
н521	998237.24	2300346.91
н522	998237.53	2300350.39
н523	998237.15	2300352.80
н524	998235.46	2300347.80
н525	998234.74	2300347.05
н526	998236.82	2300346.93
н521	998237.24	2300346.91
<b>28:06:000000:4365:3У1</b>		
н284	998283.13	2300352.77
н527	998261.25	2300352.73
н287	998250.27	2300351.26
н286	998250.56	2300347.26
н285	998253.50	2300345.30
н284	998283.13	2300352.77
<b>28:06:010902:299:3У1</b>		
н528	998284.13	2300302.73
н529	998279.61	2300308.19
н530	998274.93	2300307.19
н531	998271.26	2300307.65
н269	998265.30	2300307.00
н268	998266.11	2300299.15
н528	998284.13	2300302.73
<b>28:06:010902:312:3У1</b>		
н306	998504.58	2300298.77
н541	998504.59	2300300.38
н542	998497.10	2300300.42
н300	998497.08	2300296.69
н307	998504.56	2300293.40
н306	998504.58	2300298.77
<b>28:06:010901:95:3У1</b>		
н551	998737.47	2300229.84
н316	998738.25	2300239.58
н322	998703.32	2300244.72
н552	998700.59	2300237.15
н551	998737.47	2300229.84
<b>28:06:000000:50/чзУ1(6 контуров)</b>		
н69	995995.76	2300289.52

Номер	Х точки	У точки
н449	995998.50	2300311.26
н415	996002.61	2300373.43
н418	995999.13	2300373.54
н417	995999.81	2300383.97
н416	996001.37	2300383.90
н450	995994.99	2300438.51
н451	995989.96	2300488.92
н452	995989.72	2300518.70
н453	995989.85	2300554.27
н426	995999.32	2300579.78
н425	995996.75	2300581.29
н454	995988.50	2300565.31
н455	995983.00	2300499.99
н456	995990.00	2300451.00
н457	995997.00	2300402.00
н458	995999.00	2300364.00
н70	995993.23	2300299.46
н69	995995.76	2300289.52
н434	996147.13	2300634.01
н433	996146.73	2300637.80
н459	996059.02	2300630.08
н460	996040.44	2300624.77
н461	996017.14	2300611.10
н422	996016.31	2300609.99
н421	996022.89	2300610.60
н462	996035.00	2300615.65
н463	996083.43	2300627.69
н434	996147.13	2300634.01
н431	996159.32	2300638.70
н430	996158.66	2300648.23
н429	996164.15	2300648.61
н429	996164.15	2300648.61
н464	996164.81	2300655.68
н465	996162.59	2300681.95
н466	996161.02	2300688.71
н467	996156.88	2300693.13
н468	996152.18	2300694.69
н469	996071.31	2300687.39
н470	996022.63	2300672.31
н471	996025.00	2300666.00
н472	996073.00	2300677.00
н473	996126.40	2300685.56
н474	996136.93	2300687.23
н475	996142.97	2300684.83
н476	996146.46	2300670.31
н477	996146.58	2300668.90
н478	996147.80	2300653.43
н432	996149.00	2300638.00
н431	996159.32	2300638.70
н442	996230.49	2300698.17
н441	996229.84	2300709.45
н479	996212.33	2300699.69

Номер	Х точки	У точки
н480	996208.45	2300685.97
н444	996208.58	2300682.08
н443	996216.21	2300696.61
н442	996230.49	2300698.17
н95	996223.94	2300643.63
н94	996223.45	2300648.91
н481	996222.28	2300661.14
н482	996222.22	2300675.08
н483	996222.10	2300676.40
н484	996239.18	2300694.14
н99	996239.15	2300707.28
н98	996239.16	2300710.73
н440	996234.81	2300710.18
н439	996235.76	2300693.71
н448	996219.40	2300691.93
н447	996213.69	2300681.06
н446	996214.34	2300673.71
н445	996209.36	2300673.27
н485	996210.56	2300659.68
н438	996211.94	2300656.15
н437	996214.93	2300656.43
н436	996215.80	2300648.06
н95	996223.94	2300643.63
н486	996188.69	2300657.59
н487	996186.42	2300683.51
н488	996184.62	2300683.35
н489	996186.89	2300657.44
н486	996188.69	2300657.59
<b>28:06:011504:43</b>		
н553	996847.26	2300636.93
н554	996847.52	2300638.10
н555	996845.57	2300638.54
н556	996845.31	2300637.37
н553	996847.26	2300636.93
<b>28:06:011102:139</b>		
н557	997169.53	2300571.37
н558	997170.79	2300575.17
н559	997168.89	2300575.80
н560	997167.63	2300572.00
н557	997169.53	2300571.37
<b>28:06:011501:40</b>		
н561	997722.92	2300289.33
н562	997723.99	2300296.26
н563	997708.17	2300298.71
н564	997707.10	2300291.78
н561	997722.92	2300289.33
<b>28:06:010902:308</b>		
н565	998501.90	2300311.58
н566	998502.85	2300314.36
н567	998493.92	2300317.47
н568	998492.93	2300314.70
н569	998494.28	2300314.23

Инв. № подл.  
10-18

Подп. и дата

Взам. инв. №

Изм.	Кол.уч.	Лист	№ док.	Подп.	Дата

ГК №05-18/СМР-ПМТ-04-П

Лист

7

## Продолжение таблицы 3.1

Номер	Х точки	У точки
н570	998494.09	2300313.59
н571	998496.42	2300312.78
н572	998496.65	2300313.44
н565	998501.90	2300311.58
<b>28:06:011801:148:3У1</b>		
н368	995344.08	2299863.43
н367	995345.23	2299860.25
н581	995364.37	2299871.13
н582	995364.24	2299871.40
н583	995350.15	2299863.57
н368	995344.08	2299863.43
<b>28:06:000000:4418:3У1</b>		
н161	996899.23	2300664.47
н162	996884.19	2300673.57
н163	996884.05	2300697.38
н164	996879.50	2300698.77
н165	996874.14	2300685.40
н166	996883.77	2300682.72
н167	996882.13	2300666.12
н168	996884.17	2300665.53
н161	996899.23	2300664.47
<b>28:06:000000:3У1(52 контура)</b>		
н1	993723.11	2299819.89
н2	993705.35	2299835.48
н3	993625.85	2299883.84
н4	993596.04	2299907.53
н5	993589.06	2299910.72
н6	993548.47	2299921.95
н7	993565.35	2299915.25
н8	993593.77	2299901.07
н1	993723.11	2299819.89
н9	993842.52	2299620.03
н10	993822.95	2299643.47
н11	993798.88	2299675.50
н12	993792.28	2299685.13
н13	993787.08	2299692.80
н14	993780.28	2299702.83
н15	993773.22	2299714.17
н16	993769.95	2299719.27
н17	993747.64	2299782.08
н18	993730.66	2299792.65
н19	993746.79	2299738.45
н20	993764.47	2299702.18
н21	993798.20	2299659.11
н22	993816.33	2299636.42
н9	993842.52	2299620.03
н23	995205.84	2299722.84
н24	995216.28	2299731.76
н25	995228.25	2299756.48
н26	995208.68	2299730.80
н27	995190.55	2299731.77
н28	995168.28	2299725.03
н29	995157.82	2299699.90
н23	995205.84	2299722.84
н357	999083.60	2300062.40

Номер	Х точки	У точки
н358	999095.77	2300082.27
н359	999100.38	2300090.20
н360	999103.91	2300100.89
н361	999104.52	2300111.35
н362	999101.17	2300119.37
н363	999102.50	2300114.47
н364	999103.07	2300111.03
н365	999101.67	2300101.03
н366	999093.83	2300081.74
н357	999083.60	2300062.40
н48	995825.66	2300123.28
н49	995832.21	2300130.97
н50	995845.67	2300136.75
н51	995844.91	2300143.96
н52	995831.35	2300138.03
н53	995829.85	2300136.97
н54	995819.95	2300124.07
н55	995799.72	2300113.83
н56	995794.45	2300113.03
н57	995794.90	2300107.34
н58	995798.40	2300107.80
н59	995807.80	2300110.94
н60	995817.40	2300116.44
н48	995825.66	2300123.28
н61	995954.07	2300203.87
н62	995955.58	2300205.01
н63	995970.12	2300216.21
н64	995971.33	2300220.39
н65	995983.63	2300220.35
н66	995994.80	2300223.08
н67	995989.75	2300252.31
н68	995990.64	2300267.60
н69	995995.76	2300289.52
н70	995993.23	2300299.46
н71	995971.72	2300224.60
н72	995969.32	2300216.33
н73	995953.12	2300209.05
н74	995953.04	2300209.85
н75	995906.31	2300188.74
н76	995898.66	2300174.77
н77	995900.70	2300160.64
н78	995901.71	2300149.94
н79	995906.88	2300159.35
н80	995901.36	2300158.91
н81	995899.30	2300173.04
н82	995906.94	2300187.02
н83	995953.65	2300208.18
н61	995954.07	2300203.87
н349	999080.41	2299997.96
н350	999075.27	2300002.43
н351	999067.70	2300001.17
н352	999060.10	2299998.73
н353	999046.60	2299984.30
н354	999047.83	2299983.10
н355	999062.84	2299997.13

Номер	Х точки	У точки
н356	999071.50	2299999.95
н349	999080.41	2299997.96
н91	996268.87	2300644.93
н92	996250.13	2300645.03
н93	996235.23	2300646.03
н94	996223.45	2300648.91
н95	996223.94	2300643.63
н96	996226.26	2300642.60
н91	996268.87	2300644.93
н97	996278.23	2300716.47
н98	996239.16	2300710.73
н99	996239.15	2300707.28
н97	996278.23	2300716.47
н100	996391.23	2300644.87
н101	996390.84	2300649.71
н102	996379.80	2300647.88
н103	996388.00	2300644.35
н100	996391.23	2300644.87
н104	996441.93	2300749.07
н105	996439.63	2300795.00
н106	996439.70	2300822.67
н107	996436.97	2300798.65
н104	996441.93	2300749.07
н108	996480.40	2300773.52
н109	996485.24	2300789.12
н110	996480.96	2300812.34
н111	996467.84	2300823.66
н108	996480.40	2300773.52
н112	996558.00	2300658.00
н113	996557.91	2300659.36
н114	996539.50	2300660.34
н115	996539.65	2300657.75
н112	996558.00	2300658.00
н116	996589.36	2300658.47
н117	996591.99	2300663.43
н118	996592.92	2300670.12
н119	996593.05	2300673.32
н120	996588.98	2300673.57
н120	996588.98	2300673.57
н121	996588.87	2300669.50
н122	996585.33	2300658.28
н123	996582.37	2300658.09
н124	996584.53	2300654.66
н116	996589.36	2300658.47
н125	996593.48	2300683.80
н126	996594.01	2300696.95
н127	996594.11	2300711.43
н128	996593.56	2300714.14
н129	996589.67	2300719.40
н130	996587.20	2300708.73
н131	996590.47	2300698.43
н132	996589.67	2300684.03
н125	996593.48	2300683.80
н133	996805.97	2300642.71
н134	996777.23	2300650.67

Взам. инв. №

Подп. и дата

Инв. № подл.  
10-18

Изм.	Кол.уч.	Лист	№ док.	Подп.	Дата

ГК №05-18/СМР-ПМТ-04-П

Лист

8

## Продолжение таблицы 3.1

Номер	Х точки	У точки
н135	996747.85	2300652.18
н136	996731.80	2300653.00
н137	996733.07	2300663.62
н138	996719.02	2300664.62
н139	996718.90	2300661.05
н140	996722.44	2300647.82
н141	996734.49	2300640.15
н142	996745.84	2300641.32
н143	996759.31	2300648.37
н133	996805.97	2300642.71
н144	996787.92	2300689.22
н145	996788.33	2300693.40
н146	996771.88	2300697.02
н147	996771.34	2300693.26
н148	996759.11	2300694.23
н149	996737.78	2300705.87
н150	996725.41	2300699.31
н151	996720.41	2300687.74
н152	996719.65	2300675.08
н153	996733.90	2300674.07
н154	996738.83	2300694.30
н155	996772.78	2300692.12
н156	996783.47	2300691.43
н144	996787.92	2300689.22
н157	996880.63	2300657.27
н158	996880.77	2300657.77
н159	996859.24	2300661.93
н160	996859.16	2300661.43
н157	996880.63	2300657.27
н198	996921.58	2300610.65
н585	996919.53	2300611.23
н586	996908.10	2300614.40
н199	996817.93	2300639.39
н588	996818.26	2300625.90
н589	996847.63	2300625.50
н205	996918.64	2300607.77
н198	996921.58	2300610.65
н169	997064.74	2300570.57
н170	997020.40	2300586.90
н171	996995.23	2300593.40
н172	996974.33	2300596.03
н169	997064.74	2300570.57
н173	997096.16	2300556.32
н174	997097.51	2300561.34
н175	997090.57	2300557.77
н173	997096.16	2300556.32
н176	997223.41	2300513.27
н177	997226.96	2300522.41
н178	997220.03	2300515.93
н179	997212.40	2300518.17
н180	997205.13	2300520.23
н176	997223.41	2300513.27
н181	997240.52	2300515.33
н182	997245.03	2300518.67
н183	997233.09	2300520.44
н184	997235.76	2300519.32
н185	997235.51	2300515.08
н186	997239.73	2300513.27
н181	997240.52	2300515.33
н343	999050.63	2300007.63

Номер	Х точки	У точки
н344	999051.57	2300011.33
н345	999048.27	2300013.40
н346	999045.65	2300006.19
н347	999037.34	2299996.81
н348	999038.86	2299995.10
н343	999050.63	2300007.63
н190	997471.36	2300455.71
н191	997468.47	2300457.38
н192	997456.30	2300452.46
н193	997395.41	2300482.90
н194	997416.92	2300470.06
н195	997454.27	2300447.60
н190	997471.36	2300455.71
н196	997462.58	2300385.92
н197	997469.67	2300398.61
н198	997460.93	2300403.76
н199	997450.76	2300393.45
н200	997439.35	2300399.80
н201	997436.35	2300393.44
н202	997440.19	2300391.40
н196	997462.58	2300385.92
н203	997483.15	2300429.42
н204	997483.79	2300431.66
н205	997484.63	2300447.70
н206	997478.21	2300451.58
н207	997477.62	2300433.72
н203	997483.15	2300429.42
н208	997508.20	2300364.03
н209	997505.23	2300373.03
н210	997508.77	2300375.40
н211	997508.10	2300375.73
н212	997508.94	2300376.31
н213	997498.57	2300369.36
н208	997508.20	2300364.03
н214	997770.23	2300330.70
н215	997667.88	2300361.15
н216	997608.46	2300375.44
н217	997575.86	2300386.71
н218	997575.02	2300383.42
н219	997588.70	2300378.97
н220	997614.90	2300370.37
н221	997635.20	2300364.10
н222	997645.47	2300362.23
н223	997668.13	2300356.57
н224	997683.57	2300351.27
н225	997732.33	2300340.60
н226	997751.77	2300335.70
н214	997770.23	2300330.70
н227	997627.07	2300275.20
н228	997636.17	2300305.73
н229	997632.07	2300316.20
н230	997628.49	2300317.44
н231	997633.17	2300305.27
н232	997624.68	2300275.92
н227	997627.07	2300275.20
н233	997641.48	2300270.80
н234	997646.71	2300287.53
н235	997658.08	2300306.96
н236	997655.20	2300307.60
н237	997647.10	2300302.13

Номер	Х точки	У точки
н238	997638.10	2300271.90
н233	997641.48	2300270.80
н239	997773.21	2300275.92
н240	997772.65	2300279.88
н241	997767.70	2300279.18
н242	997768.03	2300276.85
н239	997773.21	2300275.92
н243	998090.41	2300325.88
н244	998083.32	2300329.22
н245	998071.48	2300327.44
н246	998066.45	2300322.83
н243	998090.41	2300325.88
н247	998128.40	2300283.02
н248	998119.71	2300285.57
н249	998119.18	2300289.50
н250	998101.20	2300287.48
н251	998101.38	2300285.35
н252	998100.43	2300285.40
н253	998096.88	2300278.72
н254	998100.28	2300279.76
н247	998128.40	2300283.02
н255	998160.83	2300289.40
н256	998144.32	2300290.46
н257	998143.86	2300283.88
н258	998145.10	2300284.40
н259	998145.00	2300287.35
н260	998149.54	2300287.27
н255	998160.83	2300289.40
н261	998170.56	2300334.65
н262	998170.47	2300337.89
н263	998163.97	2300335.37
н261	998170.56	2300334.65
н264	998196.04	2300337.85
н265	998196.10	2300340.38
н266	998192.71	2300340.15
н267	998192.54	2300337.29
н264	998196.04	2300337.85
н268	998266.11	2300299.15
н269	998265.30	2300307.00
н270	998257.31	2300306.13
н271	998246.70	2300302.97
н272	998227.89	2300297.42
н273	998221.43	2300296.38
н274	998221.49	2300295.53
н275	998206.77	2300292.17
н276	998198.87	2300272.15
н277	998200.79	2300273.76
н278	998203.52	2300274.22
н279	998203.74	2300277.45
н280	998209.60	2300291.71
н281	998220.23	2300289.99
н268	998266.11	2300299.15
н282	998347.87	2300366.87
н283	998317.94	2300361.53
н284	998283.13	2300352.77
н285	998253.50	2300345.30
н286	998250.56	2300347.26
н287	998250.27	2300351.26
н288	998248.89	2300367.60
н289	998246.94	2300375.58

Взам. инв. №

Подп. и дата

Инв. № подл.

10-18

Изм.	Кол.уч.	Лист	№ док.	Подп.	Дата

ГК №05-18/СМР-ПМТ-04-П

Лист

9



## Продолжение таблицы 3.1

Номер	Х точки	У точки
н290	998246.16	2300375.60
н291	998248.38	2300366.24
н292	998250.03	2300345.90
н293	998252.97	2300343.93
н294	998288.25	2300352.78
н295	998296.07	2300353.87
н282	998347.87	2300366.87
н296	998406.30	2300314.32
н297	998405.62	2300327.37
н298	998404.87	2300327.36
н299	998402.03	2300313.87
н296	998406.30	2300314.32
н300	998497.08	2300296.69
н301	998497.09	2300299.00
н302	998495.08	2300299.05
н303	998491.83	2300299.01
н300	998497.08	2300296.69
н304	998514.77	2300291.07
н305	998511.52	2300298.71
н306	998504.58	2300298.77
н307	998504.56	2300293.40

Номер	Х точки	У точки
н304	998514.77	2300291.07
н308	998667.59	2300243.31
н309	998668.50	2300244.73
н310	998662.53	2300247.87
н311	998660.68	2300244.48
н308	998667.59	2300243.31
н312	998666.20	2300295.87
н313	998665.12	2300298.62
н314	998651.60	2300301.52
н315	998650.43	2300299.57
н312	998666.20	2300295.87
н316	998738.25	2300239.58
н317	998732.11	2300241.21
н318	998732.61	2300245.63
н319	998723.59	2300247.06
н320	998718.42	2300247.74
н321	998717.30	2300243.70
н322	998703.32	2300244.72
н316	998738.25	2300239.58
н323	998841.37	2300211.73
н324	998823.03	2300218.67

Номер	Х точки	У точки
н325	998809.43	2300222.67
н326	998796.90	2300225.57
н327	998779.93	2300228.00
н323	998841.37	2300211.73
н328	998920.87	2300223.13
н329	998928.15	2300246.00
н330	998925.44	2300247.88
н331	998924.09	2300244.60
н332	998918.39	2300230.72
н333	998918.66	2300230.61
н334	998918.33	2300229.77
н335	998918.33	2300225.17
н328	998920.87	2300223.13
н336	998981.43	2300080.80
н337	998973.27	2300090.03
н338	998960.02	2300105.66
н339	998967.42	2300091.45
н336	998981.43	2300080.80
н340	999035.83	2300022.00
н341	999014.03	2300042.37
н342	999025.39	2300029.20
н340	999035.83	2300022.00

**Каталог координат поворотных точек образуемых земельных участков,  
находящихся в частной собственности**

Таблица 3.2

Номер	Х точки	У точки
<b>28:06:011801:146:3У1</b>		
н367	995345.23	2299860.25
н368	995344.08	2299863.43
н369	995343.62	2299863.43
н370	995343.44	2299863.84
н371	995327.96	2299859.04
н372	995326.06	2299847.86
н367	995345.23	2299860.25
<b>28:06:011401:58:3У1</b>		
н493	996862.53	2300675.03
н494	996862.18	2300677.71
н495	996851.29	2300679.56
н145	996788.33	2300693.40
н144	996787.92	2300689.22
н496	996854.92	2300673.11
н493	996862.53	2300675.03
<b>28:06:011504:27:3У1</b>		
н501	997103.81	2300546.89
н502	997106.73	2300556.71
н503	997108.89	2300558.70
н504	997097.72	2300562.05
н174	997097.51	2300561.34
н173	997096.16	2300556.32
н505	997094.36	2300549.74
н501	997103.81	2300546.89
<b>28:06:011501:31:3У1</b>		
н506	997273.62	2300504.09
н507	997273.08	2300505.91
н182	997245.03	2300518.67
н181	997240.52	2300515.33
н186	997239.73	2300513.27
н508	997241.72	2300512.42

Номер	Х точки	У точки
н509	997256.49	2300510.32
н506	997273.62	2300504.09
<b>28:06:011102:62:3У1</b>		
н510	997377.49	2300492.90
н188	997355.38	2300507.29
н187	997354.34	2300504.34
н511	997353.52	2300502.05
н510	997377.49	2300492.90
<b>28:06:011101:1110:3У1</b>		
н514	998191.45	2300332.81
н515	998192.37	2300334.28
н266	998192.71	2300340.15
н262	998170.47	2300337.89
н516	998170.70	2300330.58
н517	998172.01	2300329.85
н514	998191.45	2300332.81
<b>28:06:011101:70:3У1</b>		
н518	998219.56	2300339.98
н519	998219.63	2300342.58
н265	998196.10	2300340.38
н520	998195.94	2300334.25
н518	998219.56	2300339.98
<b>28:06:010902:31:3У1</b>		
н532	998452.04	2300307.34
н533	998451.14	2300312.14
н534	998447.23	2300323.11
н535	998444.84	2300326.52
н536	998441.13	2300328.42
н537	998405.53	2300329.30
н296	998406.30	2300314.32
н538	998438.40	2300317.67
н539	998443.90	2300315.37

Номер	Х точки	У точки
н540	998446.45	2300307.44
н532	998452.04	2300307.34
<b>28:06:010701:28</b>		
н573	998538.01	2300327.93
н574	998540.24	2300334.04
н575	998537.00	2300335.22
н576	998537.20	2300335.77
н577	998534.21	2300336.88
н578	998534.01	2300336.32
н579	998528.07	2300338.48
н580	998525.84	2300332.38
н573	998538.01	2300327.93
<b>28:06:010902:24:3У1(2 контура)</b>		
н543	998572.99	2300273.13
н544	998553.87	2300287.33
н545	998552.51	2300283.17
н546	998560.57	2300280.13
н547	998564.88	2300276.30
н543	998572.99	2300273.13
н548	998621.49	2300262.12
н549	998621.62	2300263.98
н550	998617.88	2300263.33
н548	998621.49	2300262.12
<b>28:06:011801:13:3У1</b>		
н34	995744.02	2300080.65
н35	995738.50	2300090.20
н36	995732.64	2300086.76
н37	995732.49	2300087.00
н38	995722.01	2300080.85
н32	995730.09	2300067.10
н33	995730.13	2300072.01
н34	995744.02	2300080.65

Взам. инв. №  
Подп. и дата  
Инв. № подл.  
10-18

Изм.	Кол.уч.	Лист	№ док.	Подп.	Дата

ГК №05-18/СМР-ПМТ-04-П

Лист

10

Продолжение таблицы 3.2

Номер	Х точки	У точки
<b>28:06:011801:12:ЗУ1</b>		
н32	995730.09	2300067.10
н38	995722.01	2300080.85
н39	995695.40	2300065.13
н40	995694.56	2300065.76
н41	995674.32	2300053.28
н42	995673.69	2300054.12

Номер	Х точки	У точки
н43	995648.96	2300037.53
н44	995649.84	2300035.60
н45	995654.02	2300028.76
н46	995711.31	2300062.69
н47	995719.98	2300057.39
н31	995730.06	2300064.32
н32	995730.09	2300067.10

Номер	Х точки	У точки
<b>28:06:011901:126:ЗУ1</b>		
н84	995935.28	2300244.28
н85	995949.58	2300268.78
н86	995955.72	2300292.68
н87	995939.03	2300262.96
н88	995925.42	2300245.92
н89	995907.33	2300228.68
н90	995912.33	2300228.29
н84	995935.28	2300244.28

**Перечень образуемых земельных участков на период реконструкции объекта  
федерального значения**

Таблица 3.3

Номер	Х точки	У точки
<b>28:06:011901:52:чзУ1</b>		
н1	995887.57	2300114.04
н2	995891.16	2300128.84
н3	995888.07	2300149.53
н4	995881.53	2300154.73
н5	995879.84	2300153.86
н6	995878.83	2300114.99
н1	995887.57	2300114.04
<b>28:06:000000:100:чзУ1</b>		
н486	999107.96	2300218.91
н496	999105.43	2300219.13
н497	999104.17	2300193.33
н488	999098.60	2300125.57
н489	999098.83	2300125.01
н487	999107.21	2300195.33
н486	999107.96	2300218.91
<b>28:06:011701:12:чзУ1</b>		
н7	996567.97	2300640.31
н8	996584.53	2300654.66
н9	996574.75	2300654.01
н10	996558.00	2300658.00
н11	996558.50	2300650.69
н12	996549.21	2300650.03
н13	996539.99	2300651.87
н14	996539.65	2300657.75
н15	996472.76	2300655.41
н16	996417.21	2300648.22
н17	996458.15	2300637.14
н18	996487.45	2300637.00
н19	996512.70	2300645.26
н7	996567.97	2300640.31
<b>28:06:000000:50:чзУ2(4 контура)</b>		
н20	996148.27	2300623.34
н21	996147.13	2300634.01
н22	996083.43	2300627.69
н23	996035.00	2300615.65
н24	996022.89	2300610.60
н25	996039.49	2300612.09
н26	996039.49	2300615.33
н27	996048.82	2300615.56
н28	996049.23	2300612.92
н29	996093.16	2300616.05
н30	996093.06	2300618.95
н31	996102.89	2300619.87
н32	996113.90	2300620.89
н33	996121.50	2300621.00
н20	996148.27	2300623.34

Номер	Х точки	У точки
н34	996220.40	2300567.06
н35	996215.26	2300619.79
н36	996212.85	2300619.66
н37	996212.23	2300627.31
н38	996214.60	2300627.84
н39	996213.33	2300640.34
н40	996212.78	2300646.09
н41	996211.94	2300656.15
н42	996210.56	2300659.68
н43	996209.36	2300673.27
н44	996208.58	2300682.08
н45	996208.45	2300685.97
н46	996212.33	2300699.69
н47	996229.84	2300709.45
н48	996228.73	2300729.02
н49	996226.90	2300750.22
н50	996224.63	2300785.03
н51	996221.49	2300833.05
н52	996221.09	2300838.76
н53	996151.04	2300833.91
н54	996163.22	2300712.88
н55	996097.24	2300704.80
н56	996030.20	2300711.17
н57	996021.37	2300736.80
н58	996015.52	2300742.54
н59	996013.32	2300740.22
н60	996005.91	2300719.06
н61	996022.63	2300672.31
н62	996071.31	2300687.39
н63	996152.18	2300694.69
н64	996156.88	2300693.13
н65	996161.02	2300688.71
н66	996162.59	2300681.95
н67	996164.81	2300655.68
н68	996164.15	2300648.61
н69	996165.19	2300633.58
н70	996152.80	2300632.74
н71	996154.49	2300616.98
н72	996162.88	2300617.03
н73	996167.38	2300562.15
н34	996220.40	2300567.06
н74	996188.69	2300657.59
н75	996186.89	2300657.44
н76	996184.62	2300683.35
н77	996186.42	2300683.51
н74	996188.69	2300657.59
н78	996231.24	2300568.06

Номер	Х точки	У точки
н79	996223.94	2300643.63
н80	996215.80	2300648.06
н81	996215.95	2300646.37
н82	996216.49	2300640.62
н83	996217.96	2300622.95
н84	996223.38	2300567.33
н78	996231.24	2300568.06
н85	996239.16	2300710.73
н86	996239.00	2300780.00
н87	996238.30	2300798.15
н88	996228.37	2300805.84
н89	996229.36	2300790.31
н90	996229.71	2300790.31
н91	996229.65	2300786.63
н92	996230.95	2300765.51
н93	996234.19	2300765.51
н94	996234.83	2300756.14
н95	996231.62	2300755.74
н96	996231.89	2300750.56
н97	996233.71	2300729.38
н98	996234.81	2300710.18
н85	996239.16	2300710.73
<b>28:06:000000:4418:чзУ1</b>		
н498	997187.18	2300593.18
н212	997184.44	2300590.08
н213	997105.36	2300606.71
н214	996901.32	2300669.05
н215	996884.15	2300682.75
н216	996884.19	2300673.57
н217	996899.23	2300664.47
н218	996978.10	2300639.07
н219	997003.43	2300631.43
н220	997042.40	2300621.13
н221	997090.80	2300606.13
н222	997104.00	2300601.90
н223	997131.37	2300595.13
н224	997138.73	2300593.33
н225	997162.67	2300589.77
н226	997187.93	2300584.13
н227	997189.03	2300587.20
н499	997190.67	2300591.77
н498	997187.18	2300593.18
<b>28:06:010701:677:чзУ1</b>		
н500	998421.27	2300368.67
н501	998421.59	2300367.29
н374	998444.64	2300363.74
н375	998507.40	2300350.77

Взам. инв. №

Подп. и дата

Инв. № подл.  
10-18

Изм.	Кол.уч.	Лист	№ док.	Подп.	Дата

ГК №05-18/СМР-ПМТ-04-П

Лист

11

## Продолжение таблицы 3.3

Номер	Х точки	У точки
н503	998560.25	2300328.50
н502	998561.47	2300332.12
н367	998508.97	2300355.55
н368	998444.41	2300366.03
н500	998421.27	2300368.67
<b>28:06:000000:ЗУ2(32 контура)</b>		
н99	993643.76	2299886.01
н100	993642.71	2299893.30
н101	993617.93	2299890.14
н102	993625.85	2299883.84
н99	993643.76	2299886.01
н103	994967.50	2299785.54
н104	994970.97	2299795.11
н105	994971.93	2299804.13
н106	994970.48	2299835.22
н107	994973.79	2299875.10
н108	994990.60	2299907.62
н109	994987.24	2299915.48
н110	994985.35	2299931.64
н111	994985.42	2299933.56
н112	994985.96	2299935.40
н113	994991.78	2299947.23
н114	994981.67	2299949.12
н115	994976.65	2299948.73
н116	994985.53	2299908.93
н117	994968.89	2299876.50
н118	994965.47	2299835.31
н119	994966.92	2299804.28
н111	994985.42	2299933.56
н120	994966.06	2299796.24
н121	994963.02	2299787.85
н122	994958.54	2299781.36
н123	994952.58	2299776.26
н124	994954.86	2299771.44
н125	994962.29	2299777.98
н103	994967.50	2299785.54
н126	995159.41	2299834.31
н127	995159.58	2299837.93
н128	995156.45	2299845.17
н129	995136.35	2299853.20
н130	995107.22	2299866.93
н131	995089.55	2299877.57
н132	995066.08	2299890.63
н133	995053.88	2299897.47
н134	995010.84	2299938.16
н135	995006.49	2299935.79
н136	995005.85	2299934.38
н137	995050.42	2299891.85
н126	995159.41	2299834.31
н61	996022.63	2300672.31
н60	996005.91	2300719.06
н138	996002.04	2300708.30
н139	996000.77	2300664.74
н61	996022.63	2300672.31
н140	996304.96	2300643.36
н141	996321.17	2300650.73
н142	996300.60	2300648.60
н143	996268.87	2300644.93
н144	996226.26	2300642.60

Номер	Х точки	У точки
н79	996223.94	2300643.63
н78	996231.24	2300568.06
н145	996235.41	2300568.63
н146	996228.76	2300637.34
н140	996304.96	2300643.36
н152	996443.33	2300733.03
н153	996441.93	2300749.07
н154	996436.97	2300798.65
н155	996439.70	2300822.67
н156	996431.93	2300864.96
н157	996427.18	2300862.85
н158	996434.65	2300822.50
н159	996431.94	2300798.68
н160	996436.34	2300741.64
н161	996382.11	2300740.37
н148	996328.27	2300737.69
н149	996276.33	2300735.29
н150	996239.06	2300752.81
н85	996239.16	2300710.73
н151	996278.23	2300716.47
н147	996328.01	2300721.13
н351	996344.30	2300722.63
н162	996394.70	2300732.13
н163	996437.33	2300727.53
н152	996443.33	2300733.03
н164	996535.85	2300722.20
н165	996536.20	2300728.60
н166	996529.09	2300729.17
н167	996519.26	2300730.67
н168	996494.67	2300737.25
н169	996485.59	2300773.38
н170	996490.38	2300788.81
н171	996485.56	2300814.98
н172	996472.30	2300826.41
н173	996459.77	2300876.16
н174	996454.83	2300875.30
н175	996467.84	2300823.66
н176	996480.96	2300812.34
н177	996485.24	2300789.12
н178	996480.40	2300773.52
н179	996490.37	2300733.83
н180	996498.93	2300729.47
н164	996535.85	2300722.20
н181	996759.11	2300694.23
н182	996759.23	2300697.98
н183	996755.27	2300698.10
н184	996754.28	2300704.94
н185	996753.80	2300707.78
н186	996730.64	2300723.22
н187	996725.41	2300699.31
н188	996737.78	2300705.87
н181	996759.11	2300694.23
н189	996788.33	2300693.40
н190	996788.56	2300695.85
н191	996772.09	2300698.94
н192	996771.88	2300697.02
н189	996788.33	2300693.40
н199	996817.93	2300639.39
н200	996805.97	2300642.71

Номер	Х точки	У точки
н201	996759.31	2300648.37
н202	996751.17	2300644.11
н203	996804.95	2300637.78
н204	996818.06	2300634.03
н199	996817.93	2300639.39
н498	997187.18	2300593.18
н499	997190.67	2300591.77
н227	997189.03	2300587.20
н208	997194.15	2300586.97
н209	997194.19	2300589.47
н210	997196.20	2300593.44
н211	997190.15	2300596.52
н498	997187.18	2300593.18
н228	997223.40	2300508.06
н229	997228.65	2300521.86
н230	997226.96	2300522.41
н231	997223.41	2300513.27
н232	997205.13	2300520.23
н233	997199.10	2300512.33
н234	997156.38	2300510.00
н235	997154.10	2300511.70
н236	997149.65	2300519.26
н237	997144.37	2300528.23
н238	997144.05	2300532.85
н239	997137.41	2300529.37
н240	997150.30	2300508.29
н241	997154.84	2300504.91
н242	997182.22	2300506.39
н243	997178.09	2300487.07
н244	997182.58	2300486.20
н245	997181.08	2300478.49
н246	997184.42	2300477.78
н247	997193.16	2300507.00
н248	997201.68	2300507.46
н249	997206.84	2300514.23
н228	997223.40	2300508.06
н250	997308.77	2300537.27
н251	997311.43	2300541.03
н252	997260.19	2300569.60
н253	997240.38	2300578.41
н254	997221.60	2300582.20
н255	997238.27	2300573.87
н256	997243.53	2300571.60
н257	997257.93	2300565.13
н258	997270.93	2300557.77
н259	997289.77	2300545.83
н250	997308.77	2300537.27
н260	997468.47	2300457.38
н261	997456.52	2300457.94
н262	997379.58	2300497.43
н263	997377.49	2300492.90
н264	997395.41	2300482.90
н265	997456.30	2300452.46
н260	997468.47	2300457.38
н266	997430.67	2300407.51
н267	997393.93	2300431.80
н268	997351.60	2300458.03
н269	997337.73	2300465.03
н270	997330.53	2300469.17

Инв. № подл.	10-18	Взам. инв. №	Подп. и дата

Изм.	Кол.уч.	Лист	№ док.	Подп.	Дата

ГК №05-18/СМР-ПМТ-04-П

Лист

12

## Продолжение таблицы 3.3

Номер	X точки	У точки
н271	997328.50	2300463.43
н272	997391.67	2300427.04
н273	997415.12	2300414.03
н274	997422.43	2300411.12
н266	997430.67	2300407.51
н275	997624.68	2300275.92
н276	997633.17	2300305.27
н277	997628.49	2300317.44
н278	997613.23	2300322.83
н279	997597.50	2300327.80
н280	997573.20	2300336.10
н281	997552.43	2300343.60
н282	997529.07	2300353.73
н283	997514.53	2300360.70
н284	997508.20	2300364.03
н285	997498.57	2300369.36
н286	997491.74	2300364.78
н287	997512.20	2300354.14
н288	997593.66	2300323.43
н289	997627.86	2300311.20
н290	997621.47	2300276.79
н275	997624.68	2300275.92
н291	998137.19	2300332.10
н292	998098.00	2300333.21
н293	998097.35	2300355.93
н294	998088.38	2300355.70
н295	998087.66	2300334.99
н296	998071.33	2300330.45
н297	998064.25	2300327.58
н298	998018.83	2300326.88
н299	997905.25	2300307.24
н300	997829.52	2300318.83
н301	997669.18	2300365.98
н302	997609.86	2300380.24
н303	997577.14	2300391.56
н304	997575.86	2300386.71
н305	997608.46	2300375.44
н306	997667.88	2300361.15
н307	997770.23	2300330.70
н308	997780.73	2300327.13
н309	997818.17	2300316.67
н310	997828.50	2300313.93
н311	997905.33	2300302.17
н312	997956.67	2300311.70
н313	997967.37	2300313.83
н314	997986.13	2300316.50
н315	998016.93	2300321.30
н316	998018.30	2300321.30
н317	998030.20	2300321.53
н318	998049.47	2300320.67
н319	998066.45	2300322.83
н320	998071.48	2300327.44
н321	998083.32	2300329.22
н322	998090.41	2300325.88
н323	998116.53	2300329.57
н291	998137.19	2300332.10
н324	997808.49	2300264.31
н325	997801.95	2300267.53
н326	997797.90	2300269.55
н327	997793.57	2300271.73
н328	997789.53	2300273.00

Номер	X точки	У точки
н329	997773.21	2300275.92
н330	997768.03	2300276.85
н331	997757.57	2300278.87
н332	997751.97	2300285.40
н333	997737.73	2300288.13
н334	997732.53	2300288.20
н335	997723.11	2300290.57
н336	997722.92	2300289.33
н337	997707.10	2300291.78
н338	997707.53	2300294.59
н339	997671.00	2300304.13
н340	997658.08	2300306.96
н341	997646.71	2300287.53
н342	997650.88	2300287.10
н343	997652.78	2300293.37
н344	997658.87	2300301.98
н345	997706.33	2300290.11
н346	997748.13	2300283.71
н347	997748.65	2300276.04
н348	997799.15	2300265.72
н324	997808.49	2300264.31
н352	998094.72	2300253.66
н353	998094.46	2300275.66
н354	998096.00	2300277.10
н355	998084.37	2300275.00
н356	998084.74	2300251.28
н352	998094.72	2300253.66
н357	998377.24	2300358.71
н358	998376.19	2300371.46
н359	998347.87	2300366.87
н360	998353.73	2300352.09
н357	998377.24	2300358.71
н500	998421.27	2300368.67
н500	998421.27	2300368.67
н369	998416.23	2300369.25
н370	998405.60	2300368.74
н371	998405.87	2300364.00
н372	998416.30	2300363.43
н373	998430.23	2300363.00
н374	998444.64	2300363.74
н501	998421.59	2300367.29
н500	998421.27	2300368.67
н384	998546.40	2300249.04
н385	998550.88	2300255.84
н386	998548.98	2300278.92
н387	998542.32	2300278.90
н388	998542.01	2300279.83
н389	998539.19	2300279.75
н390	998536.80	2300285.30
н391	998534.51	2300278.04
н392	998540.46	2300275.67
н393	998540.98	2300268.85
н394	998537.51	2300250.22
н384	998546.40	2300249.04
н395	998758.57	2300289.90
н396	998764.27	2300300.53
н397	998764.53	2300300.47
н398	998764.63	2300301.23
н399	998758.10	2300302.26
н400	998744.82	2300287.96
н401	998726.64	2300288.53

Номер	X точки	У точки
н402	998680.54	2300295.13
н403	998665.12	2300298.62
н404	998666.20	2300295.87
н405	998668.90	2300290.33
н406	998676.07	2300288.83
н407	998681.47	2300287.83
н408	998687.07	2300286.93
н409	998691.67	2300286.10
н410	998697.27	2300285.20
н411	998707.67	2300283.97
н412	998717.33	2300282.80
н413	998724.20	2300282.03
н414	998733.30	2300281.07
н415	998742.30	2300280.37
н416	998755.77	2300291.40
н395	998758.57	2300289.90
н417	998801.30	2300200.44
н418	998803.04	2300209.08
н419	998806.29	2300221.01
н420	998779.93	2300228.00
н421	998764.33	2300229.53
н422	998758.87	2300225.97
н423	998801.25	2300216.05
н424	998797.44	2300201.47
н425	998800.47	2300200.64
н417	998801.30	2300200.44
н426	998950.77	2300116.57
н427	998948.97	2300118.70
н428	998932.97	2300138.80
н429	998913.20	2300157.80
н430	998894.47	2300175.23
н431	998886.40	2300182.47
н432	998877.73	2300190.17
н433	998863.37	2300199.83
н434	998841.37	2300211.73
н435	998815.01	2300218.71
н436	998813.72	2300214.15
н437	998840.84	2300207.95
н438	998875.46	2300187.81
н439	998948.58	2300114.44
н426	998950.77	2300116.57
н440	999062.83	2300100.57
н441	999066.97	2300110.37
н442	999078.77	2300145.20
н443	999085.57	2300196.80
н444	999080.64	2300197.48
н445	999073.88	2300146.34
н446	999058.73	2300103.72
н447	999052.12	2300100.65
н448	999015.89	2300133.78
н449	998925.56	2300221.37
н450	998932.45	2300243.02
н451	998928.15	2300246.00
н452	998920.87	2300223.13
н453	998919.27	2300220.60
н454	998991.37	2300148.00
н455	999012.50	2300130.10
н456	999034.77	2300107.83
н457	999047.30	2300095.37
н458	999056.83	2300095.90
н440	999062.83	2300100.57

Взам. инв. №

Подп. и дата

Инв. № подл.

10-18

Изм. Кол.уч. Лист № док. Подп. Дата

ГК №05-18/СМР-ПМТ-04-П

Лист

13

Продолжение таблицы 3.3

Номер	X точки	У точки
н459	999002.12	2300050.72
н460	999004.31	2300053.21
н461	998981.43	2300080.80
н462	998967.42	2300091.45
н463	998960.02	2300105.66
н464	998957.85	2300103.52
н465	998964.27	2300089.44
н466	998980.46	2300076.90
н459	999002.12	2300050.72
н467	999045.65	2300006.19
н468	999048.27	2300013.40
н469	999035.83	2300022.00
н470	999025.39	2300029.20
н471	999031.45	2300010.45
н472	999038.30	2300000.85
н473	999035.97	2299998.63
н474	999037.34	2299996.81
н467	999045.65	2300006.19
н475	999080.41	2299997.96
н476	999071.50	2299999.95
н477	999062.84	2299997.13
н478	999051.01	2299986.07
н479	999058.91	2299978.44
н475	999080.41	2299997.96

Номер	X точки	У точки
н486	999107.96	2300218.91
н485	999109.23	2300218.80
н484	999104.97	2300142.15
н483	999109.43	2300112.44
н482	999106.54	2300092.88
н481	999092.24	2300059.25
н480	999090.15	2300043.21
н497	999083.40	2300050.57
н496	999082.47	2300055.47
н495	999083.60	2300062.40
н494	999095.77	2300082.27
н493	999100.38	2300090.20
н492	999103.91	2300100.89
н491	999104.52	2300111.35
н490	999101.17	2300119.37
н489	999098.83	2300125.01
н487	999107.21	2300195.33
н486	999107.96	2300218.91
н486	999107.96	2300218.91
н198	996921.58	2300610.65
н205	996918.64	2300607.77
н206	996923.35	2300606.09
н207	996954.49	2300598.20
н193	997016.77	2300578.08

Номер	X точки	У точки
н194	997018.17	2300583.68
н195	996974.33	2300596.03
н196	996930.03	2300608.33
н197	996925.47	2300609.57
н198	996921.58	2300610.65
н502	998561.47	2300332.12
н503	998560.25	2300328.50
н375	998507.40	2300350.77
н376	998553.47	2300329.50
н377	998563.50	2300326.03
н378	998578.87	2300324.10
н379	998597.53	2300317.00
н380	998601.60	2300314.60
н381	998610.87	2300307.73
н382	998622.60	2300303.60
н383	998638.67	2300298.23
н361	998647.80	2300295.20
н362	998650.43	2300299.57
н363	998651.60	2300301.52
н364	998613.24	2300312.20
н365	998603.21	2300319.07
н366	998562.68	2300331.58
н502	998561.47	2300332.12

**Каталог координат поворотных точек земельных участков,  
подлежащих исправлению реестровой ошибки**

Таблица 3.4

Номер	X точки	У точки
<b>28:06:000000:2989(14 контуров)</b>		
н1	999161.84	2299965.61
н2	999102.76	2300028.86
н3	999101.52	2300029.26
н4	999101.57	2300030.23
н5	999091.53	2300041.70
н6	999083.40	2300050.57
н7	999082.47	2300055.47
н8	999083.60	2300062.40
н9	999093.83	2300081.74
н10	999101.67	2300101.03
н11	999103.07	2300111.03
н12	999102.50	2300114.47
н13	999101.17	2300119.37
н14	999098.83	2300125.01
н15	999093.70	2300081.88
н16	999078.13	2300098.87
н17	999082.61	2300108.81
н18	999093.22	2300196.59
н19	999093.85	2300220.90
н20	999092.77	2300221.07
н21	999085.57	2300196.80
н22	999078.77	2300145.20
н23	999066.97	2300110.37
н24	999062.83	2300100.57
н25	999056.83	2300095.90
н26	999047.30	2300095.37
н27	999034.77	2300107.83
н28	999012.50	2300130.10
н29	998991.37	2300148.00
н30	998919.27	2300220.60
н31	998920.87	2300223.13
н32	998918.33	2300225.17
н33	998918.33	2300229.77

Номер	X точки	У точки
н34	998918.66	2300230.61
н35	998918.39	2300230.72
н36	998924.09	2300244.60
н37	998925.44	2300247.88
н38	998917.70	2300253.37
н39	998916.10	2300251.17
н40	998912.52	2300246.53
н41	998900.73	2300230.08
н42	998891.75	2300233.04
н43	998884.56	2300241.81
н44	998872.07	2300246.07
н45	998852.73	2300255.03
н46	998830.27	2300263.53
н47	998818.33	2300268.50
н48	998800.87	2300271.20
н49	998785.50	2300274.13
н50	998774.77	2300275.83
н51	998773.17	2300282.17
н52	998770.90	2300283.37
н53	998778.43	2300297.33
н54	998779.17	2300298.64
н55	998773.80	2300299.57
н56	998764.63	2300301.23
н57	998764.53	2300300.47
н58	998764.27	2300300.53
н59	998758.57	2300289.90
н60	998755.77	2300291.40
н61	998742.30	2300280.37
н62	998733.30	2300281.07
н63	998724.20	2300282.03
н64	998717.33	2300282.80
н65	998707.67	2300283.97
н66	998697.27	2300285.20
н67	998691.67	2300286.10

Номер	X точки	У точки
н68	998687.07	2300286.93
н69	998681.47	2300287.83
н70	998676.07	2300288.83
н71	998668.90	2300290.33
н72	998666.20	2300295.87
н73	998650.43	2300299.57
н74	998647.80	2300295.20
н75	998638.67	2300298.23
н76	998622.60	2300303.60
н77	998610.87	2300307.73
н78	998601.60	2300314.60
н79	998597.53	2300317.00
н80	998578.87	2300324.10
н81	998563.50	2300326.03
н82	998553.47	2300329.50
н83	998507.40	2300350.77
н84	998444.63	2300363.73
н85	998430.23	2300363.00
н86	998416.30	2300363.43
н87	998405.17	2300364.03
н88	998400.89	2300363.94
н89	998401.15	2300361.52
н90	998377.24	2300358.71
н91	998353.73	2300352.09
н92	998347.87	2300366.87
н93	998296.07	2300353.87
н94	998288.25	2300352.78
н95	998252.97	2300343.93
н96	998250.03	2300345.90
н97	998234.59	2300341.99
н98	998235.85	2300343.20
н99	998236.65	2300345.09
н100	998236.82	2300346.93
н101	998231.36	2300347.23

Взам. инв. №  
Подп. и дата  
Инв. № подл.  
10-18

Изм.	Кол.уч.	Лист	№ док.	Подп.	Дата

ГК №05-18/СМР-ПМТ-04-П

Лист

14

## Продолжение таблицы 3.4

Номер	X точки	У точки
н102	998219.73	2300345.66
н103	998219.63	2300342.58
н104	998219.56	2300339.98
н105	998195.94	2300334.25
н106	998196.04	2300337.85
н107	998192.54	2300337.29
н108	998192.37	2300334.28
н109	998191.45	2300332.81
н110	998172.01	2300329.85
н111	998170.70	2300330.58
н112	998170.56	2300334.65
н113	998163.97	2300335.37
н114	998116.53	2300329.57
н115	998090.41	2300325.88
н116	998049.47	2300320.67
н117	998030.20	2300321.53
н118	998018.30	2300321.30
н119	998016.93	2300321.30
н120	997986.13	2300316.50
н121	997967.37	2300313.83
н122	997956.67	2300311.70
н123	997905.33	2300302.17
н124	997828.50	2300313.93
н125	997818.17	2300316.67
н126	997780.73	2300327.13
н127	997770.23	2300330.70
н128	997751.77	2300335.70
н129	997732.33	2300340.60
н130	997683.57	2300351.27
н131	997668.13	2300356.57
н132	997645.47	2300362.23
н133	997635.20	2300364.10
н134	997614.90	2300370.37
н135	997588.70	2300378.97
н136	997575.02	2300383.42
н137	997573.28	2300376.27
н138	997500.81	2300413.08
н139	997504.42	2300415.61
н140	997487.17	2300426.29
н141	997477.62	2300433.72
н142	997478.21	2300451.58
н143	997471.36	2300455.71
н144	997454.27	2300447.60
н145	997416.92	2300470.06
н146	997395.41	2300482.90
н147	997377.49	2300492.90
н148	997353.52	2300502.05
н149	997355.38	2300507.29
н150	997340.30	2300516.47
н151	997337.71	2300518.10
н152	997336.92	2300524.71
н153	997311.43	2300541.03
н154	997308.77	2300537.27
н155	997289.77	2300545.83
н156	997270.93	2300557.77
н157	997257.93	2300565.13
н158	997243.53	2300571.60
н159	997238.27	2300573.87
н160	997221.60	2300582.20
н161	997217.90	2300583.32
н162	997216.86	2300580.41
н163	997200.62	2300586.65

Номер	X точки	У точки
н164	997189.03	2300587.20
н165	997187.93	2300584.13
н166	997162.67	2300589.77
н167	997138.73	2300593.33
н168	997131.37	2300595.13
н169	997104.00	2300601.90
н170	997090.80	2300606.13
н171	997042.40	2300621.13
н172	997003.43	2300631.43
н173	996978.10	2300639.07
н174	996899.23	2300664.47
н175	996884.17	2300665.53
н176	996882.13	2300666.12
н177	996880.77	2300657.77
н178	996880.63	2300657.27
н179	996885.78	2300656.24
н180	997020.10	2300617.93
н181	997082.06	2300598.62
н182	997138.79	2300582.10
н183	997168.18	2300573.77
н184	997168.89	2300575.80
н185	997170.79	2300575.17
н186	997170.18	2300573.25
н187	997210.36	2300561.84
н188	997253.15	2300547.66
н189	997281.32	2300537.58
н190	997317.60	2300519.92
н191	997342.26	2300505.02
н192	997362.88	2300492.89
н193	997392.88	2300474.11
н194	997443.24	2300442.39
н195	997522.85	2300395.26
н196	997563.69	2300376.58
н197	997587.54	2300368.63
н198	997649.78	2300350.99
н199	997676.06	2300345.13
н200	997729.02	2300330.36
н201	997769.59	2300319.11
н202	997793.84	2300312.19
н203	997829.98	2300302.86
н204	997857.62	2300295.25
н205	997906.46	2300289.32
н206	997940.01	2300291.75
н207	998013.29	2300301.85
н208	998073.91	2300310.44
н209	998103.18	2300314.07
н210	998132.85	2300318.22
н211	998194.54	2300325.86
н212	998241.27	2300332.86
н213	998267.96	2300336.32
н214	998273.94	2300337.09
н215	998305.76	2300342.35
н216	998343.68	2300347.98
н217	998373.79	2300352.29
н218	998413.35	2300356.01
н219	998439.41	2300356.08
н220	998452.61	2300354.46
н221	998496.22	2300344.03
н222	998525.45	2300332.38
н223	998538.01	2300327.85
н224	998538.38	2300327.78
н225	998607.63	2300300.76

Номер	X точки	У точки
н226	998646.41	2300288.47
н227	998670.92	2300281.01
н228	998708.52	2300272.86
н229	998736.07	2300269.16
н230	998752.02	2300267.87
н231	998772.29	2300265.71
н232	998811.16	2300261.27
н233	998833.57	2300255.92
н234	998861.33	2300245.57
н235	998882.23	2300233.64
н236	998920.58	2300202.54
н237	998956.66	2300167.64
н238	998985.48	2300134.96
н239	999032.28	2300088.81
н240	999061.60	2300062.01
н241	999114.10	2300010.19
н242	999141.12	2299982.65
н1	999161.84	2299965.61
н243	998540.24	2300334.04
н244	998538.01	2300327.93
н245	998525.84	2300332.38
н246	998528.07	2300338.48
н247	998534.01	2300336.32
н248	998534.21	2300336.88
н249	998537.20	2300335.77
н250	998537.00	2300335.22
н243	998540.24	2300334.04
н96	998250.03	2300345.90
н251	998248.38	2300366.24
н252	998246.16	2300375.60
н253	998242.40	2300375.79
н254	998244.67	2300361.13
н255	998245.70	2300351.57
н256	998247.68	2300347.43
н96	998250.03	2300345.90
н257	996859.24	2300661.93
н258	996859.27	2300662.27
н259	996859.44	2300663.17
н260	996861.63	2300672.19
н261	996862.53	2300675.03
н262	996854.92	2300673.11
н263	996787.92	2300689.22
н264	996783.47	2300691.43
н265	996772.78	2300692.12
н266	996738.83	2300694.30
н267	996733.90	2300674.07
н268	996741.00	2300673.42
н269	996779.44	2300671.39
н270	996802.74	2300669.08
н271	996834.88	2300666.15
н272	996859.16	2300661.43
н257	996859.24	2300661.93
н273	999174.43	2299921.47
н274	999175.76	2299924.16
н275	999130.70	2299971.89
н276	999103.46	2299999.65
н277	999051.26	2300051.19
н278	999022.14	2300077.79
н279	998974.48	2300121.79
н280	998942.71	2300154.05
н281	998907.62	2300188.00
н282	998871.18	2300217.58

Взам. инв. №

Подп. и дата

Инв. № подл.  
10-18

Изм. Кол.уч. Лист № док. Подп. Дата

ГК №05-18/СМР-ПМТ-04-П

Лист

15

## Продолжение таблицы 3.4

Номер	X точки	У точки
н283	998853.05	2300227.93
н284	998827.89	2300237.30
н285	998807.79	2300242.10
н286	998770.18	2300246.37
н287	998750.22	2300248.49
н288	998734.01	2300249.81
н289	998705.17	2300253.68
н290	998665.93	2300262.21
н291	998640.68	2300270.40
н292	998601.28	2300282.90
н293	998525.63	2300312.70
н294	998490.62	2300325.91
н295	998449.22	2300335.81
н296	998438.27	2300337.14
н297	998414.27	2300337.07
н298	998376.05	2300333.47
н299	998346.45	2300329.23
н300	998308.77	2300323.63
н301	998277.01	2300318.16
н302	998270.97	2300317.09
н303	998267.90	2300316.61
н304	998243.98	2300313.59
н305	998197.22	2300306.58
н306	998135.43	2300298.93
н307	998104.69	2300294.27
н308	998077.00	2300289.71
н309	998016.23	2300281.10
н310	997942.21	2300270.91
н311	997907.96	2300268.42
н312	997907.90	2300268.42
н313	997907.85	2300268.43
н314	997854.84	2300276.25
н315	997825.00	2300281.99
н316	997788.22	2300291.49
н317	997763.79	2300298.46
н318	997723.27	2300309.70
н319	997670.82	2300324.33
н320	997644.48	2300330.21
н321	997581.60	2300348.30
н322	997556.03	2300357.07
н323	997513.07	2300376.72
н324	997432.29	2300424.53
н325	997381.71	2300456.38
н326	997351.98	2300474.99
н327	997331.49	2300487.04
н328	997306.77	2300501.99
н329	997273.42	2300519.24
н330	997246.65	2300528.80
н331	997204.08	2300542.91
н332	997169.50	2300553.92
н333	997133.62	2300564.49
н334	997076.76	2300581.04
н335	997014.85	2300600.34
н336	996881.48	2300638.40
н337	996831.38	2300648.13
н338	996800.62	2300654.49
н339	996777.98	2300658.19
н340	996740.08	2300662.99
н341	996733.07	2300663.62
н342	996731.80	2300653.00
н343	996747.85	2300652.18

Номер	X точки	У точки
н344	996777.23	2300650.67
н345	996908.10	2300614.40
н346	996919.53	2300611.23
н347	996925.47	2300609.57
н348	996930.03	2300608.33
н349	996974.33	2300596.03
н350	996995.23	2300593.40
н351	997020.40	2300586.90
н352	997064.74	2300570.57
н353	997069.22	2300569.44
н354	997068.94	2300568.34
н355	997073.18	2300567.26
н356	997072.07	2300562.76
н357	997090.57	2300557.77
н358	997097.51	2300561.34
н359	997097.72	2300562.05
н360	997138.70	2300549.81
н361	997138.18	2300548.25
н362	997143.69	2300546.64
н363	997144.25	2300537.59
н364	997144.05	2300532.85
н365	997151.16	2300537.76
н366	997154.10	2300547.00
н367	997211.62	2300528.14
н368	997149.65	2300519.26
н369	997154.10	2300511.70
н370	997156.38	2300510.00
н371	997199.10	2300512.33
н372	997205.13	2300520.23
н373	997212.40	2300518.17
н374	997220.03	2300515.93
н375	997226.96	2300522.41
н376	997233.09	2300520.44
н377	997245.03	2300518.67
н378	997273.08	2300505.91
н379	997273.62	2300504.09
н380	997308.89	2300488.71
н381	997308.60	2300487.79
н382	997310.30	2300480.53
н383	997314.12	2300478.42
н384	997314.58	2300479.13
н385	997318.82	2300476.47
н386	997323.07	2300473.81
н387	997327.31	2300471.16
н388	997330.53	2300469.17
н389	997337.73	2300465.03
н390	997351.60	2300458.03
н391	997393.93	2300431.80
н392	997430.67	2300407.51
н393	997440.80	2300402.93
н394	997439.35	2300399.80
н395	997450.76	2300393.45
н396	997460.93	2300403.76
н397	997469.67	2300398.61
н398	997462.58	2300385.92
н399	997465.40	2300383.90
н400	997487.65	2300375.40
н401	997497.84	2300382.24
н402	997508.94	2300376.31
н403	997508.10	2300375.73
н404	997508.77	2300375.40

Номер	X точки	У точки
н405	997505.23	2300373.03
н406	997508.20	2300364.03
н407	997514.53	2300360.70
н408	997529.07	2300353.73
н409	997552.43	2300343.60
н410	997573.20	2300336.10
н411	997597.50	2300327.80
н412	997613.23	2300322.83
н413	997632.07	2300316.20
н414	997636.17	2300305.73
н415	997627.07	2300275.20
н416	997638.10	2300271.90
н417	997647.10	2300302.13
н418	997655.20	2300307.60
н419	997671.00	2300304.13
н420	997707.53	2300294.59
н421	997708.17	2300298.71
н422	997723.99	2300296.26
н423	997723.11	2300290.57
н424	997732.53	2300288.20
н425	997737.73	2300288.13
н426	997751.97	2300285.40
н427	997757.57	2300278.87
н428	997768.03	2300276.85
н429	997767.70	2300279.18
н430	997772.65	2300279.88
н431	997773.21	2300275.92
н432	997789.53	2300273.00
н433	997793.57	2300271.73
н434	997797.90	2300269.55
н435	997801.95	2300267.53
н436	997808.49	2300264.31
н437	997849.34	2300258.07
н438	997864.54	2300257.69
н439	997891.30	2300254.25
н440	997907.24	2300252.90
н441	997917.90	2300253.27
н442	997932.63	2300254.00
н443	997939.33	2300257.43
н444	997947.10	2300259.03
н445	997966.33	2300261.58
н446	997983.03	2300264.00
н447	997987.19	2300257.02
н448	997991.56	2300257.53
н449	997992.13	2300252.70
н450	998005.43	2300255.17
н451	998006.32	2300270.81
н452	998023.53	2300272.63
н453	998024.78	2300272.78
н454	998036.31	2300274.74
н455	998076.40	2300280.40
н456	998084.37	2300275.00
н457	998096.00	2300277.10
н458	998100.43	2300285.40
н459	998101.38	2300285.35
н460	998101.20	2300287.48
н461	998119.18	2300289.50
н462	998119.71	2300285.57
н463	998136.13	2300280.76
н464	998143.86	2300283.88
н465	998144.32	2300290.46

Взам. инв. №

Подп. и дата

Инв. № подл.

10-18

Изм.	Кол.уч.	Лист	№ док.	Подп.	Дата

ГК №05-18/СМР-ПМТ-04-П

Лист

16

Продолжение таблицы 3.4

Номер	X точки	У точки
н466	998160.83	2300289.40
н467	998180.73	2300291.80
н468	998186.58	2300268.74
н469	998187.51	2300268.74
н470	998187.50	2300270.17
н471	998198.87	2300272.15
н472	998206.77	2300292.17
н473	998221.49	2300295.53
н474	998221.43	2300296.38
н475	998227.89	2300297.42
н476	998246.70	2300302.97
н477	998257.31	2300306.13
н478	998271.26	2300307.65
н479	998274.93	2300307.19
н480	998279.61	2300308.19
н481	998284.13	2300302.73
н482	998320.93	2300308.23
н483	998324.20	2300307.37
н484	998351.32	2300311.10
н485	998355.80	2300309.63
н486	998373.57	2300312.13
н487	998379.30	2300313.30
н488	998386.60	2300311.90
н489	998392.59	2300312.66
н490	998402.03	2300313.87
н491	998404.87	2300327.36
н492	998405.62	2300327.37
н493	998405.53	2300329.30
н494	998441.13	2300328.42
н495	998444.84	2300326.52
н496	998447.23	2300323.11
н497	998451.14	2300312.14
н498	998452.04	2300307.34
н499	998466.10	2300307.63
н500	998477.93	2300304.27
н501	998487.65	2300298.96
н502	998495.08	2300299.05
н503	998497.09	2300299.00
н504	998497.10	2300300.42
н505	998504.59	2300300.38
н506	998504.58	2300298.77
н507	998511.52	2300298.71
н508	998514.77	2300291.07
н509	998524.57	2300290.20
н510	998536.80	2300285.30
н511	998539.19	2300279.75
н512	998542.01	2300279.83
н513	998542.32	2300278.90
н514	998551.10	2300278.94
н515	998553.87	2300287.33
н516	998572.99	2300273.13
н517	998596.52	2300270.15
н518	998613.23	2300263.59
н519	998617.88	2300263.33
н520	998621.62	2300263.98
н521	998621.15	2300257.29
н522	998640.37	2300253.30
н523	998645.70	2300246.34
н524	998660.68	2300244.48
н525	998662.53	2300247.87
н526	998668.50	2300244.73

Номер	X точки	У точки
н527	998683.05	2300241.13
н528	998692.43	2300239.20
н529	998700.59	2300237.15
н530	998703.32	2300244.72
н531	998717.30	2300243.70
н532	998718.42	2300247.74
н533	998723.59	2300247.06
н534	998732.61	2300245.63
н535	998732.11	2300241.21
н536	998738.25	2300239.58
н537	998737.47	2300229.84
н538	998739.97	2300228.03
н539	998758.87	2300225.97
н540	998764.33	2300229.53
н541	998779.93	2300228.00
н542	998796.90	2300225.57
н543	998809.43	2300222.67
н544	998823.03	2300218.67
н545	998841.37	2300211.73
н546	998863.37	2300199.83
н547	998877.73	2300190.17
н548	998886.40	2300182.47
н549	998894.47	2300175.23
н550	998913.20	2300157.80
н551	998932.97	2300138.80
н552	998948.97	2300118.70
н553	998973.27	2300090.03
н554	998981.43	2300080.80
н555	999005.43	2300051.87
н556	999014.03	2300042.37
н557	999035.83	2300022.00
н558	999048.27	2300013.40
н559	999051.57	2300011.33
н560	999050.63	2300007.63
н561	999037.10	2299993.23
н562	999046.60	2299984.30
н563	999060.10	2299998.73
н564	999067.70	2300001.17
н565	999075.27	2300002.43
н566	999171.77	2299918.50
н273	999174.43	2299921.47
н567	998502.85	2300314.36
н568	998501.90	2300311.58
н569	998496.65	2300313.44
н570	998496.42	2300312.78
н571	998494.09	2300313.59
н572	998494.28	2300314.23
н573	998492.93	2300314.70
н574	998493.92	2300317.47
н567	998502.85	2300314.36
н575	996847.52	2300638.10
н576	996847.26	2300636.93
н577	996845.31	2300637.37
н578	996845.57	2300638.54
н575	996847.52	2300638.10
н579	996589.67	2300684.03
н580	996590.47	2300698.43
н581	996587.20	2300708.73
н582	996589.67	2300719.40
н583	996562.30	2300716.97
н584	996498.93	2300729.47

Номер	X точки	У точки
н585	996490.37	2300733.83
н586	996454.83	2300875.30
н587	996431.07	2300871.17
н588	996432.00	2300864.99
н589	996431.93	2300864.96
н590	996439.70	2300822.67
н591	996439.63	2300795.00
н592	996441.93	2300749.07
н593	996443.33	2300733.03
н594	996437.33	2300727.53
н595	996394.70	2300732.13
н596	996344.30	2300722.63
н597	996278.23	2300716.47
н598	996239.15	2300707.28
н599	996239.18	2300694.14
н600	996222.10	2300676.40
н601	996222.22	2300675.08
н602	996223.62	2300675.20
н603	996234.08	2300675.36
н604	996264.97	2300678.66
н605	996287.37	2300679.65
н606	996312.18	2300681.71
н607	996351.09	2300685.37
н608	996384.09	2300687.79
н609	996423.18	2300690.47
н610	996455.49	2300690.85
н611	996464.25	2300690.45
н612	996500.39	2300690.24
н613	996522.98	2300689.73
н614	996562.33	2300687.23
н615	996577.54	2300684.79
н579	996589.67	2300684.03
н616	996585.33	2300658.28
н617	996588.87	2300669.50
н618	996588.98	2300673.57
н619	996576.82	2300674.33
н620	996561.51	2300674.12
н621	996522.26	2300675.78
н622	996500.30	2300677.27
н623	996464.14	2300680.46
н624	996455.31	2300680.87
н625	996423.58	2300680.50
н626	996384.81	2300677.84
н627	996351.94	2300675.43
н628	996313.08	2300671.77
н629	996288.02	2300669.69
н630	996266.47	2300668.77
н631	996226.56	2300661.56
н632	996222.28	2300661.14
н633	996223.45	2300648.91
н634	996235.23	2300646.03
н635	996250.13	2300645.03
н636	996268.87	2300644.93
н637	996300.60	2300648.60
н638	996321.17	2300650.73
н639	996345.06	2300647.74
н640	996362.44	2300652.41
н641	996362.60	2300651.23
н642	996363.16	2300645.13
н643	996390.84	2300649.71
н644	996450.71	2300664.99

Взам. инв. №  
Подп. и дата  
Инв. № подл.  
10-18

Изм.	Кол.уч.	Лист	№ док.	Подп.	Дата

ГК №05-18/СМР-ПМТ-04-П

Лист  
17



## Продолжение таблицы 3.4

Номер	X точки	У точки
н645	996539.50	2300660.34
н646	996557.91	2300659.36
н647	996582.37	2300658.09
н616	996585.33	2300658.28
н648	995913.71	2300210.59
н649	995933.57	2300228.37
н650	995945.22	2300241.07
н651	995956.70	2300259.52
н652	995967.24	2300284.14
н653	995978.73	2300316.47
н654	995982.61	2300337.81
н655	995983.49	2300362.07
н656	995980.64	2300404.48
н657	995974.04	2300464.10
н658	995970.01	2300507.10
н659	995970.57	2300544.04
н660	995973.72	2300568.18
н661	995976.05	2300574.62
н662	995981.47	2300584.90
н663	995989.90	2300603.72
н664	996006.63	2300629.49
н665	996028.14	2300644.23
н666	996035.55	2300647.80
н667	996037.83	2300648.66
н668	996057.14	2300655.65
н669	996088.55	2300662.11
н670	996116.09	2300664.31
н671	996133.34	2300666.85
н672	996139.66	2300668.42
н673	996146.58	2300668.90
н674	996146.46	2300670.31
н675	996142.97	2300684.83
н676	996136.93	2300687.23
н677	996126.40	2300685.56
н678	996073.00	2300677.00
н679	996025.00	2300666.00
н680	996022.63	2300672.31
н681	995966.75	2300652.92
н682	995958.87	2300633.48
н683	995956.53	2300626.28
н684	995953.60	2300614.35
н685	995951.28	2300516.49
н686	995952.64	2300499.47
н687	995954.09	2300481.11
н688	995955.50	2300461.08
н689	995964.50	2300367.68
н690	995964.57	2300322.21
н691	995955.72	2300292.68
н692	995949.58	2300268.78
н693	995935.28	2300244.28
н694	995912.33	2300228.29
н695	995907.33	2300228.68
н696	995894.36	2300219.69
н697	995892.08	2300218.11
н698	995887.75	2300220.69
н699	995881.59	2300230.18
н700	995873.30	2300225.52
н701	995875.57	2300212.74
н702	995875.77	2300206.01
н703	995874.20	2300204.94
н704	995865.93	2300200.21

Номер	X точки	У точки
н705	995860.00	2300196.68
н706	995855.60	2300194.11
н707	995848.07	2300192.44
н708	995843.53	2300189.81
н709	995838.36	2300186.76
н710	995838.68	2300182.87
н711	995724.43	2300114.60
н712	995586.33	2300038.65
н713	995583.05	2300051.79
н714	995582.37	2300053.62
н715	995562.70	2300050.44
н716	995563.77	2300046.29
н717	995563.09	2300045.92
н718	995564.16	2300039.94
н719	995568.60	2300032.74
н720	995565.64	2300030.90
н721	995566.53	2300025.48
н722	995562.70	2300020.98
н723	995523.90	2299996.41
н724	995512.77	2299989.11
н725	995494.37	2299978.61
н726	995468.87	2299963.71
н727	995449.83	2299952.04
н728	995437.77	2299944.64
н729	995395.17	2299925.52
н730	995389.69	2299918.27
н731	995413.81	2299927.65
н732	995424.08	2299932.85
н733	995536.76	2299993.68
н734	995559.43	2300008.82
н735	995602.66	2300030.73
н736	995676.76	2300074.82
н737	995733.46	2300105.21
н738	995804.57	2300147.14
н739	995826.48	2300161.27
н740	995844.13	2300171.05
н741	995873.38	2300187.25
н648	995913.71	2300210.59
н742	996146.73	2300637.80
н743	996149.00	2300638.00
н744	996147.80	2300653.43
н745	996134.45	2300655.02
н746	996116.24	2300654.32
н747	996089.94	2300652.22
н748	996059.84	2300646.04
н749	996041.70	2300639.45
н750	996033.11	2300635.55
н751	996013.85	2300622.44
н752	995998.69	2300598.92
н753	995990.70	2300581.06
н754	995987.75	2300570.24
н755	995985.90	2300565.20
н756	995983.04	2300543.13
н757	995982.21	2300507.51
н758	995982.97	2300499.99
н759	995983.02	2300500.23
н760	995988.50	2300565.31
н761	996001.03	2300589.58
н762	996008.70	2300599.83
н763	996017.14	2300611.10
н764	996040.44	2300624.77

Номер	X точки	У точки
н765	996059.02	2300630.08
н742	996146.73	2300637.80
н766	995953.12	2300209.05
н767	995969.32	2300216.33
н768	995971.72	2300224.60
н769	995993.23	2300299.46
н770	995999.00	2300364.00
н771	995997.00	2300402.00
н772	995990.00	2300451.00
н773	995983.00	2300499.99
н774	995982.99	2300499.80
н775	995986.47	2300465.36
н776	995993.08	2300405.58
н777	995995.99	2300362.24
н778	995995.04	2300336.42
н779	995990.87	2300313.46
н780	995981.28	2300278.88
н781	995970.00	2300252.56
н782	995957.16	2300231.96
н783	995944.01	2300217.60
н784	995922.42	2300198.35
н785	995880.81	2300174.24
н786	995851.40	2300157.96
н787	995843.84	2300153.82
н788	995833.51	2300148.19
н789	995810.84	2300136.46
н790	995780.20	2300118.36
н791	995793.59	2300123.84
н792	995794.45	2300113.03
н793	995799.72	2300113.83
н794	995819.95	2300124.07
н795	995829.85	2300136.97
н796	995831.35	2300138.03
н797	995844.91	2300143.96
н798	995843.94	2300153.31
н799	995890.72	2300157.88
н800	995890.54	2300159.58
н801	995898.66	2300174.77
н802	995906.31	2300188.74
н803	995953.04	2300209.85
н766	995953.12	2300209.05
н804	995493.43	2299895.92
н805	995497.41	2299903.58
н806	995500.35	2299911.35
н807	995507.03	2299927.40
н808	995508.52	2299927.04
н809	995525.75	2299961.53
н810	995538.39	2299976.30
н811	995540.31	2299978.51
н812	995547.34	2299983.35
н813	995591.36	2300006.87
н814	995592.44	2300004.94
н815	995644.86	2300032.64
н816	995649.84	2300035.60
н817	995648.96	2300037.53
н818	995673.69	2300054.12
н819	995674.32	2300053.28
н820	995694.56	2300065.76
н821	995695.40	2300065.13
н822	995722.01	2300080.85
н823	995732.49	2300087.00

Взам. инв. №

Подп. и дата

Инв. № подл.

10-18

Изм.	Кол.уч.	Лист	№ док.	Подп.	Дата

ГК №05-18/СМР-ПМТ-04-П

Лист

18

## Продолжение таблицы 3.4

Номер	X точки	У точки
н824	995732.64	2300086.76
н825	995738.50	2300090.20
н826	995751.20	2300101.29
н827	995739.53	2300094.42
н828	995682.85	2300064.04
н829	995608.66	2300019.88
н830	995565.72	2299998.13
н831	995543.59	2299983.36
н832	995432.81	2299916.56
н833	995421.39	2299910.80
н834	995333.53	2299876.65
н835	995309.56	2299871.40
н836	995260.07	2299864.21
н837	995225.13	2299861.69
н838	995212.86	2299862.28
н839	995143.80	2299873.62
н840	995122.17	2299881.15
н841	995106.92	2299887.96
н842	995030.06	2299933.40
н843	995018.26	2299937.86
н844	995010.84	2299938.16
н845	995053.88	2299897.47
н846	995066.08	2299890.63
н847	995089.55	2299877.57
н848	995107.22	2299866.93
н849	995136.35	2299853.20
н850	995156.45	2299845.17
н851	995159.58	2299837.93
н852	995159.02	2299825.53
н853	995153.48	2299804.97
н854	995143.22	2299776.03
н855	995136.08	2299764.23
н856	995106.45	2299757.20
н857	995083.30	2299753.16
н858	995087.32	2299736.26
н859	995087.57	2299704.53
н860	995082.25	2299687.30
н861	995066.15	2299663.98
н862	995047.09	2299640.08
н863	995023.05	2299610.74
н864	994972.57	2299553.36
н865	994952.16	2299528.96
н866	994946.04	2299522.30
н867	994904.99	2299482.95
н868	994844.12	2299436.21
н869	994798.77	2299418.22
н870	994749.50	2299413.90
н871	994702.10	2299415.86
н872	994690.92	2299415.38
н873	994655.42	2299411.88
н874	994582.05	2299403.71
н875	994496.22	2299405.04
н876	994454.10	2299405.23
н877	994374.72	2299406.83
н878	994341.46	2299408.42
н879	994285.16	2299411.00
н880	994218.68	2299415.16
н881	994173.11	2299419.24
н882	994154.19	2299421.57
н883	994116.57	2299430.27
н884	994085.02	2299441.31

Номер	X точки	У точки
н885	994076.03	2299445.31
н886	994047.82	2299460.37
н887	994013.86	2299479.91
н888	993980.52	2299496.39
н889	993963.84	2299504.17
н890	993939.11	2299517.78
н891	993913.33	2299536.23
н892	993887.28	2299566.12
н893	993867.61	2299596.57
н894	993853.21	2299637.45
н895	993831.64	2299701.70
н896	993817.22	2299728.63
н897	993801.54	2299745.07
н898	993747.64	2299782.08
н899	993769.95	2299719.27
н900	993773.22	2299714.17
н901	993780.28	2299702.83
н902	993787.08	2299692.80
н903	993792.28	2299685.13
н904	993798.88	2299675.50
н905	993822.95	2299643.47
н906	993842.52	2299620.03
н907	993849.05	2299610.43
н908	993858.02	2299596.00
н909	993871.92	2299574.80
н910	993893.88	2299547.13
н911	993919.58	2299520.33
н912	993949.52	2299494.93
н913	993988.05	2299468.27
н914	994023.98	2299447.03
н915	994064.98	2299427.87
н916	994106.05	2299414.10
н917	994152.82	2299403.83
н918	994193.25	2299398.87
н919	994237.68	2299395.63
н920	994277.88	2299392.73
н921	994327.78	2299388.87
н922	994377.68	2299385.67
н923	994427.52	2299382.00
н924	994477.28	2299377.10
н925	994527.08	2299371.00
н926	994577.02	2299366.97
н927	994611.75	2299365.00
н928	994635.98	2299363.80
н929	994664.65	2299362.67
н930	994691.32	2299362.70
н931	994718.95	2299361.57
н932	994740.78	2299362.20
н933	994765.05	2299365.83
н934	994792.72	2299370.63
н935	994817.15	2299375.77
н936	994838.88	2299381.57
н937	994852.08	2299386.70
н938	994868.98	2299394.93
н939	994885.55	2299403.87
н940	994903.25	2299414.47
н941	994920.45	2299427.80
н942	994940.08	2299447.90
н943	994958.58	2299464.23
н944	994978.78	2299483.07
н945	995019.38	2299527.00

Номер	X точки	У точки
н946	995053.28	2299561.50
н947	995077.15	2299587.00
н948	995099.52	2299607.13
н949	995122.18	2299631.53
н950	995125.98	2299630.43
н951	995146.95	2299656.37
н952	995152.82	2299663.63
н953	995150.15	2299672.43
н954	995153.58	2299681.23
н955	995157.82	2299699.90
н956	995168.28	2299725.03
н957	995190.55	2299731.77
н958	995208.68	2299730.80
н959	995259.85	2299797.97
н960	995287.92	2299822.40
н961	995309.95	2299837.63
н962	995326.06	2299847.86
н963	995327.96	2299859.04
н964	995343.44	2299863.84
н965	995343.62	2299863.43
н966	995344.08	2299863.43
н967	995350.15	2299863.57
н968	995407.78	2299895.80
н969	995452.02	2299919.10
н970	995496.15	2299942.87
н971	995499.92	2299945.33
н972	995499.38	2299937.53
н973	995482.35	2299901.10
н804	995493.43	2299895.92
н974	994966.06	2299796.24
н975	994966.92	2299804.28
н976	994965.47	2299835.31
н977	994968.89	2299876.50
н978	994985.53	2299908.93
н979	994976.65	2299948.73
н980	994981.67	2299949.12
н981	994991.78	2299947.23
н982	994992.53	2299948.76
н983	994994.31	2299950.18
н984	995004.71	2299955.85
н985	995006.50	2299956.51
н986	995008.41	2299956.71
н987	995021.97	2299956.08
н988	995038.08	2299950.07
н989	995003.11	2299969.76
н990	994989.90	2299975.31
н991	994980.04	2299976.70
н992	994962.74	2299972.51
н993	994958.97	2299977.19
н994	994946.02	2299967.53
н995	994941.94	2299956.61
н996	994941.49	2299909.77
н997	994929.42	2299883.58
н998	994935.39	2299832.65
н999	994941.43	2299804.09
н1000	994939.57	2299803.78
н1001	994906.03	2299867.48
н1002	994885.59	2299858.94
н1003	994901.70	2299819.08
н1004	994908.55	2299795.77
н1005	994920.79	2299779.18

Взам. инв. №

Подп. и дата

Инв. № подл.

10-18

Изм. Кол.уч. Лист № док. Подп. Дата

ГК №05-18/СМР-ПМТ-04-П

Лист

19

## Продолжение таблицы 3.4

Номер	X точки	У точки
н1006	994932.87	2299773.00
н1007	994943.27	2299773.08
н1008	994952.58	2299776.26
н1009	994958.54	2299781.36
н1010	994963.02	2299787.85
н974	994966.06	2299796.24
н1011	994955.52	2299564.17
н1012	995008.95	2299622.71
н1013	995032.44	2299651.38
н1014	995051.34	2299675.08
н1015	995065.52	2299695.43
н1016	995069.17	2299707.22
н1017	995068.91	2299734.04
н1018	995066.16	2299745.50
н1019	995061.26	2299741.33
н1020	995033.16	2299717.73
н1021	995028.19	2299712.52
н1022	995035.68	2299699.76
н1023	995022.19	2299691.84
н1024	995016.97	2299700.74
н1025	995008.99	2299692.37
н1026	994986.56	2299672.30
н1027	994963.07	2299646.67
н1028	994967.00	2299627.01
н1029	994950.00	2299624.00
н1030	994947.31	2299633.59
н1031	994925.29	2299615.37
н1032	994901.46	2299591.37
н1033	994876.09	2299568.23
н1034	994849.52	2299547.43
н1035	994824.26	2299531.63
н1036	994795.72	2299517.83
н1037	994765.49	2299505.43
н1038	994732.32	2299494.17
н1039	994697.02	2299486.50
н1040	994673.29	2299482.63
н1041	994630.82	2299475.57
н1042	994581.52	2299470.67
н1043	994531.69	2299469.93
н1044	994481.82	2299472.17
н1045	994431.76	2299473.40
н1046	994381.69	2299473.37
н1047	994331.66	2299474.43
н1048	994281.49	2299473.17
н1049	994241.19	2299473.13
н1050	994214.39	2299473.53
н1051	994183.56	2299474.93
н1052	994151.16	2299470.53
н1053	994133.22	2299470.90
н1054	994109.42	2299475.80
н1055	994079.06	2299485.57
н1056	994049.09	2299497.97
н1057	994020.06	2299513.83
н1058	993990.39	2299535.07
н1059	993963.86	2299557.97
н1060	993942.36	2299579.27
н1061	993913.12	2299612.23
н1062	993888.49	2299632.53
н1063	993875.67	2299645.29
н1064	993889.05	2299607.00
н1065	993906.32	2299580.37

Номер	X точки	У точки
н1066	993929.40	2299553.83
н1067	993951.79	2299537.88
н1068	993974.61	2299525.33
н1069	993990.75	2299517.81
н1070	994025.40	2299500.32
н1071	994059.22	2299480.85
н1072	994086.37	2299466.36
н1073	994093.69	2299463.09
н1074	994123.11	2299452.80
н1075	994158.27	2299444.67
н1076	994175.56	2299442.56
н1077	994220.44	2299438.54
н1078	994286.44	2299434.41
н1079	994342.53	2299431.83
н1080	994375.49	2299430.27
н1081	994454.40	2299428.67
н1082	994496.45	2299428.48
н1083	994580.89	2299427.15
н1084	994652.96	2299435.20
н1085	994689.23	2299438.77
н1086	994702.07	2299439.31
н1087	994748.96	2299437.36
н1088	994793.31	2299441.15
н1089	994832.40	2299456.68
н1090	994889.61	2299500.72
н1091	994929.20	2299538.69
н1092	994934.70	2299544.68
н1011	994955.52	2299564.17
н1093	993746.79	2299738.45
н1094	993730.66	2299792.65
н1095	993584.44	2299884.54
н1096	993557.58	2299897.96
н1097	993538.15	2299905.68
н1098	993478.55	2299920.76
н1099	993329.45	2299940.10
н1100	993321.14	2299941.14
н1101	993318.01	2299917.59
н1102	993465.95	2299901.65
н1103	993645.82	2299827.25
н1104	993679.22	2299807.21
н1105	993698.62	2299789.75
н1106	993718.72	2299769.85
н1107	993733.12	2299751.75
н1108	993736.58	2299746.45
н1093	993746.79	2299738.45
н1109	993466.65	2299937.52
н1110	993471.56	2299955.23
н1111	993468.60	2299955.91
н1112	993450.27	2299946.15
н1113	993325.50	2299974.11
н1114	993323.65	2299959.96
н1115	993331.58	2299958.93
н1116	993441.95	2299943.65
н1109	993466.65	2299937.52
<b>28:06:000000:65 (2 контура)</b>		
н1117	996593.05	2300673.32
н1118	996593.48	2300683.80
н615	996577.54	2300684.79
н614	996562.33	2300687.23
н613	996522.98	2300689.73
н612	996500.39	2300690.24

Номер	X точки	У точки
н611	996464.25	2300690.45
н610	996455.49	2300690.85
н609	996423.18	2300690.47
н608	996384.09	2300687.79
н607	996351.09	2300685.37
н606	996312.18	2300681.71
н605	996287.37	2300679.65
н604	996264.97	2300678.66
н603	996234.08	2300675.36
н602	996223.62	2300675.20
н601	996222.22	2300675.08
н632	996222.28	2300661.14
н631	996226.56	2300661.56
н630	996266.47	2300668.77
н629	996288.02	2300669.69
н628	996313.08	2300671.77
н627	996351.94	2300675.43
н626	996384.81	2300677.84
н625	996423.58	2300680.50
н624	996455.31	2300680.87
н623	996464.14	2300680.46
н622	996500.30	2300677.27
н621	996522.26	2300675.78
н620	996561.51	2300674.12
н619	996576.82	2300674.33
н1117	996593.05	2300673.32
н1119	999225.17	2299910.23
н1120	999190.96	2299940.70
н242	999141.12	2299982.65
н241	999114.10	2300010.19
н240	999061.60	2300062.01
н239	999032.28	2300088.81
н238	998985.48	2300134.96
н237	998956.66	2300167.64
н236	998920.58	2300202.54
н235	998882.23	2300233.64
н234	998861.33	2300245.57
н233	998833.57	2300255.92
н232	998811.16	2300261.27
н231	998772.29	2300265.71
н230	998752.02	2300267.87
н229	998736.07	2300269.16
н228	998708.52	2300272.86
н227	998670.92	2300281.01
н226	998646.41	2300288.47
н225	998607.63	2300300.76
н224	998538.38	2300327.78
н223	998538.01	2300327.85
н222	998525.45	2300332.38
н221	998496.22	2300344.03
н220	998452.61	2300354.46
н219	998439.41	2300356.08
н218	998413.35	2300356.01
н217	998373.79	2300352.29
н216	998343.68	2300347.98
н215	998305.76	2300342.35
н214	998273.94	2300337.09
н213	998267.96	2300336.32
н212	998241.27	2300332.86
н211	998194.54	2300325.86
н210	998132.85	2300318.22

Взам. инв. №

Подп. и дата

Инв. № подл.  
10-18

Изм.	Кол.уч.	Лист	№ док.	Подп.	Дата

ГК №05-18/СМР-ПМТ-04-П

Лист

20

## Продолжение таблицы 3.4

Номер	X точки	У точки
н209	998103.18	2300314.07
н208	998073.91	2300310.44
н207	998013.29	2300301.85
н206	997940.01	2300291.75
н205	997906.46	2300289.32
н204	997857.62	2300295.25
н203	997829.98	2300302.86
н202	997793.84	2300312.19
н201	997769.59	2300319.11
н200	997729.02	2300330.36
н199	997676.06	2300345.13
н198	997649.78	2300350.99
н197	997587.54	2300368.63
н196	997563.69	2300376.58
н195	997522.85	2300395.26
н194	997443.24	2300442.39
н193	997392.88	2300474.11
н192	997362.88	2300492.89
н191	997342.26	2300505.02
н190	997317.60	2300519.92
н189	997281.32	2300537.58
н188	997253.15	2300547.66
н187	997210.36	2300561.84
н186	997170.18	2300573.25
н1121	997169.56	2300571.33
н1122	997167.59	2300571.99
н183	997168.18	2300573.77
н182	997138.79	2300582.10
н181	997082.06	2300598.62
н180	997020.10	2300617.93
н179	996885.78	2300656.24
н271	996834.88	2300666.15
н270	996802.74	2300669.08
н269	996779.44	2300671.39
н268	996741.00	2300673.42
н267	996733.90	2300674.07
н1123	996719.65	2300675.08
н1124	996719.02	2300664.62
н341	996733.07	2300663.62
н340	996740.08	2300662.99
н339	996777.98	2300658.19
н338	996800.62	2300654.49
н337	996831.38	2300648.13
н336	996881.48	2300638.40
н335	997014.85	2300600.34
н334	997076.76	2300581.04
н333	997133.62	2300564.49
н332	997169.50	2300553.92
н331	997204.08	2300542.91
н330	997246.65	2300528.80
н329	997273.42	2300519.24
н328	997306.77	2300501.99
н327	997331.49	2300487.04
н326	997351.98	2300474.99
н325	997381.71	2300456.38
н324	997432.29	2300424.53
н323	997513.07	2300376.72
н322	997556.03	2300357.07
н321	997581.60	2300348.30
н320	997644.48	2300330.21
н319	997670.82	2300324.33

Номер	X точки	У точки
н318	997723.27	2300309.70
н317	997763.79	2300298.46
н316	997788.22	2300291.49
н315	997825.00	2300281.99
н314	997854.84	2300276.25
н313	997907.85	2300268.43
н312	997907.90	2300268.42
н311	997907.96	2300268.42
н310	997942.21	2300270.91
н309	998016.23	2300281.10
н308	998077.00	2300289.71
н307	998104.69	2300294.27
н306	998135.43	2300298.93
н305	998197.22	2300306.58
н304	998243.98	2300313.59
н303	998267.90	2300316.61
н302	998270.97	2300317.09
н301	998277.01	2300318.16
н300	998308.77	2300323.63
н299	998346.45	2300329.23
н298	998376.05	2300333.47
н297	998414.27	2300337.07
н296	998438.27	2300337.14
н295	998449.22	2300335.81
н294	998490.62	2300325.91
н293	998525.63	2300312.70
н292	998601.28	2300282.90
н291	998640.68	2300270.40
н290	998665.93	2300262.21
н289	998705.17	2300253.68
н288	998734.01	2300249.81
н287	998750.22	2300248.49
н286	998770.18	2300246.37
н285	998807.79	2300242.10
н284	998827.89	2300237.30
н283	998853.05	2300227.93
н282	998871.18	2300217.58
н281	998907.62	2300188.00
н280	998942.71	2300154.05
н279	998974.48	2300121.79
н278	999022.14	2300077.79
н277	999051.26	2300051.19
н276	999103.46	2299999.65
н275	999130.70	2299971.89
н274	999175.76	2299924.16
н1125	999214.05	2299894.18
н1126	999233.52	2299883.42
н1127	999259.76	2299872.23
н1128	999299.95	2299859.75
н1129	999338.05	2299850.22
н1130	999405.05	2299841.02
н1131	999525.95	2299826.22
н1132	999647.01	2299804.01
н1133	999676.98	2299801.04
н1134	999705.43	2299801.09
н1135	999762.67	2299802.13
н1136	999817.84	2299796.52
н1137	999876.36	2299792.99
н1138	999936.67	2299790.09
н1139	999971.46	2299789.58
н1140	999984.31	2299775.40

Номер	X точки	У точки
н1141	1000001.92	2299768.21
н1142	1000050.10	2299771.25
н1143	1000050.73	2299771.30
н1144	1000051.32	2299771.35
н1145	1000082.53	2299775.02
н1146	1000096.16	2299784.75
н1147	1000105.53	2299801.64
н1148	1000143.06	2299804.43
н1149	1000201.68	2299813.75
н1150	1000326.10	2299831.07
н1151	1000429.77	2299847.56
н1152	1000705.80	2299903.67
н1153	1000809.94	2299924.22
н1154	1000858.03	2299933.27
н1155	1000927.47	2299945.39
н1156	1001013.74	2299965.18
н1157	1001277.65	2300016.70
н1158	1001546.53	2300071.47
н1159	1001765.89	2300114.06
н1160	1001840.23	2300128.11
н1161	1001957.69	2300151.48
н1162	1002254.34	2300212.46
н1163	1002443.85	2300250.75
н1164	1002722.64	2300309.10
н1165	1002775.79	2300319.74
н1166	1003109.31	2300385.34
н1167	1003235.31	2300410.85
н1168	1003320.70	2300427.59
н1169	1003627.38	2300490.03
н1170	1003671.31	2300499.32
н1171	1003705.73	2300505.98
н1172	1003779.70	2300534.59
н1173	1003814.51	2300553.88
н1174	1004038.36	2300718.26
н1175	1004105.54	2300774.67
н1176	1004115.91	2300784.88
н1177	1004169.11	2300852.60
н1178	1004229.39	2300975.33
н1179	1004292.08	2301108.13
н1180	1004330.83	2301158.57
н1181	1004384.57	2301216.19
н1182	1004450.15	2301273.03
н1183	1004467.47	2301288.09
н1184	1004532.72	2301321.82
н1185	1004710.52	2301398.98
н1186	1005006.65	2301521.77
н1187	1005091.82	2301546.28
н1188	1005248.06	2301581.05
н1189	1005376.45	2301608.06
н1190	1005448.47	2301621.84
н1191	1005565.82	2301650.07
н1192	1005637.57	2301673.40
н1193	1005720.51	2301708.17
н1194	1005897.39	2301782.91
н1195	1006043.47	2301843.15
н1196	1006084.12	2301855.72
н1197	1006159.05	2301870.92
н1198	1006291.97	2301896.72
н1199	1006330.51	2301903.67
н1200	1006381.39	2301912.73
н1201	1006510.34	2301938.44

Взам. инв. №

Подп. и дата

Инв. № подл.  
10-18

Изм.	Кол.уч.	Лист	№ док.	Подп.	Дата

ГК №05-18/СМР-ПМТ-04-П

Лист

21



## Каталог координат поворотных точек образуемых земельных участков под демонтаж

Таблица 3.5

Номер	Х точки	У точки	Номер	Х точки	У точки
<b>28:06:000000:64 (2 контура)</b>					
н1	993875.67	2299645.29	н18	995083.35	2299753.17
н2	993852.53	2299710.74	н19	995080.76	2299763.87
н3	993832.46	2299741.24	н20	995066.79	2299798.45
н4	993831.29	2299742.60	н21	995016.43	2299894.26
н5	993813.63	2299759.74	н22	995005.23	2299920.22
н6	993758.17	2299797.86	н23	995004.08	2299930.55
н7	993758.09	2299797.92	н24	995006.49	2299935.79
н8	993758.00	2299797.97	н25	995010.84	2299938.16
н9	993723.11	2299819.89	н26	994991.78	2299947.23
н10	993745.09	2299799.67	н27	994985.96	2299935.40
н11	993766.68	2299775.87	н28	994985.42	2299933.56
н12	993780.12	2299759.83	н29	994985.35	2299931.64
н13	993801.54	2299745.07	н30	994987.24	2299915.48
н14	993817.22	2299728.63	н31	994999.72	2299886.34
н15	993831.64	2299701.70	н32	995049.98	2299790.72
н16	993847.17	2299686.52	н33	995063.10	2299758.27
н17	993859.09	2299669.88	н34	995066.11	2299745.45
н1	993875.67	2299645.29	н35	995072.89	2299751.70
			н18	995083.35	2299753.17

### 3. Сервитуты и иные обременения

Зоны с особыми условиями использования на территории планируемого размещения объекта капитального строительства представлены береговыми полосами, прибрежными защитными полосами водных объектов, водоохранными зонами поверхностных водных объектов, охранными зонами канализации, трубопровода (водоснабжение и теплотрасса), кабельных линий связи и объектов электросетевого хозяйства.

Согласно представленной информации от Филиала по Амурской области ФГУ "ТФИ по Дальневосточному федеральному округу" на испрашиваемом участке автомобильной дороги особо охраняемые природные объекты отсутствуют (Том 2. Материалы по обоснованию проекта планировки территории. Приложение 6. Министерство природных ресурсов России. Письмо о предоставлении информации от 02.02.2009г. №52).

Согласно представленной информации от Администрации Тындинского района на участке работ особо охраняемых природных объектов местного значения не зарегистрировано (Том 2. Материалы по обоснованию проекта планировки территории. Приложение 7. Администрация Тындинского района. Письмо о предоставлении информации от 12.01.2010г. №27-15).

Согласно представленной информации от Министерства природных ресурсов и экологии Российской Федерации на территории Тындинского района Амурской области особо охраняемые природные территории федерального значения отсутствуют (Том 2. Материалы по обоснованию проекта планировки территории. Приложение 8. Министерство природных

Взам. инб. №	
Подп. и дата	
Инф. № подл.	10-18

Изм.	Кол.уч.	Лист	№докум.	Подп.	Дата

ГК №05-18/СМР-ПМТ-04-П

Лист

23

ресурсов и экологии Российской Федерации. Письмо о предоставлении информации от 20.01.2010г. №12-47/446).

Согласно Правилам установления охранных зон объектов электросетевого хозяйства и особых условий использования земельных участков, расположенных в границах таких зон, утвержденных Постановлением Правительства РФ от 24.02.2009г. №160, вдоль воздушных и кабельных линий электропередачи устанавливаются охранные зоны в виде части поверхности участка земли и воздушного пространства (на высоту, соответствующую высоте опор воздушных линий электропередачи), ограниченной параллельными вертикальными плоскостями, отстоящими по обе стороны линий электропередачи от крайних проводов при неотклоненном их положении на расстояние 0,4 кВ - 2 м, 10 кВ - 10 м, 35 кВ - 15 м и 220 кВ - 25 м. Охранная зона силовых кабелей всех напряжения и кабелей связи от сети до фундамента здания или сооружения - 0,6 м.

Согласно Правилам установления охраны линий и сооружений связи, утвержденных Постановлением Правительства РФ от 09.06.1995г. №578, на трассах кабельных линий связи устанавливаются охранные зоны с особыми условиями использования в виде участков земли вдоль этих линий, определяемых параллельными прямыми, отстоящими от трассы подземного кабеля связи не менее чем на 2 метра с каждой стороны.

Согласно СНиП 2.04.02-84\* "Водоснабжение. Наружные сети и сооружения" для водопровода устанавливаются следующие охранные зоны в виде территории, ограниченной условными линиями, находящимися в 5 м о оси водопровода с каждой стороны.

Согласно СНиП 41-02-2003 "Тепловые сети" для теплотрассы устанавливаются следующие охранные зоны в виде территории, ограниченной условными линиями, находящимися в 5 м о оси водопровода с каждой стороны.

Согласно СНиП 2.04.03-85 "Канализация. Наружные сети и сооружения" для бытовой напорной канализации устанавливаются следующие охранные зоны в виде территории, ограниченной условными линиями, находящимися в 5 м о оси канализации с каждой стороны.

В соответствии с частью 6 статьи 6 Водного кодекса Российской Федерации ширина береговой полосы составляет 20 метров, за исключением береговой полосы каналов, а также рек и ручьев, протяженность которых от истока до устья не более чем десять километров - для них ширина береговой полосы составляет 5 метров.

В соответствии с частями 12, 13 статьи 65 Водного кодекса Российской Федерации ширина прибрежно-защитной полосы для болота, проточных и сточных озер и соответствующих водотоков составляет 50м; для озер, водохранилищ, имеющие особо ценное рыбохозяйственное значение - 200м.

Инф. № подл.	10-18
Подп. и дата	
Взам. инб. №	

						ГК №05-18/СМР-ПМТ-04-П	Лист
Изм.	Кол.уч.	Лист	№док.	Подп.	Дата		24

В соответствии с частью 4 статьи 65 Водного кодекса Российской Федерации ширина водоохранной зоны водных объектов составляет 50 м - для озер и рек или ручьев, протяженностью до 10 км, 100 м - для рек или ручьев, протяженностью от 10 км до 50 км, 200 м - для рек или ручьев, протяженностью 50 км и более.

#### Ведомость водных объектов

Таблица 3.6

№ п/п	Местоположение ПК+	Наименование водного объекта	Ширина охранной зоны, м	Ширина прибрежной защитной полосы, м	Ширина береговой полосы, м
1	2	3	4	5	6
1	41+60,29	р.Тында	200	50	20

В соответствии со ст.26 п.1 Федерального закона №257-ФЗ от 08.11.2007г. "Об автомобильных дорогах и о дорожной деятельности в Российской Федерации и о внесении изменений в отдельные законодательные акты Российской Федерации" придорожные полосы автомобильных дорог в границах населенных пунктов не устанавливаются.

#### 4. Красные линии

Красные линии - линии, которые обозначают существующие или планируемые границы территорий общего пользования, границы земельных участков, на которых расположены линии электропередачи, автомобильные дороги и другие подобные сооружения - линейные объекты.

Предложения по установлению красных линий разработаны в соответствии с предложениями по планировке территории, организацией улично-дорожной сети, документами территориального планирования и действующими нормативными правовыми и нормативными техническими документами, включая:

- Градостроительный кодекс Российской Федерации;
- РДС 30-201-98 "Инструкция о порядке проектирования и установления красных линий в городах и других поселениях Российской Федерации";
- СП 42.13330.2011 Градостроительство. Планировка и застройка городских и сельских поселений. Актуализированная редакция СНиП 2.07.01-89\*;
- Постановление Правительство Российской Федерации от 02.09.2009 г. № 717 "О нормах отвода земель для размещения автомобильных дорог и (или) объектов дорожного сервиса".

Красные линии обязательны для соблюдения всеми субъектами градостроительной деятельности при проектировании, строительстве новых и реконструкции существующих объектов, а также при формировании границ земельных участков.

Инф. № подл.	10-18
Подп. и дата	
Взам. инб. №	

Изм.	Кол.уч.	Лист	№ док.	Подп.	Дата	ГК №05-18/СМР-ПМТ-04-П	Лист
							25



Утверждение красных линий не влечет за собой прекращение прав юридических и физических лиц на земельные участки и другие объекты недвижимости, а используется как основание для последующего принятия решений об их изъятии, в том числе путем выкупа, земельных участков для государственных и муниципальных нужд, для развития транспортной и инженерной инфраструктуры.

### Каталог координат поворотных точек устанавливаемых красных линий

Таблица 3.7

Номер	Х точки	У точки
1	993318.01	2299917.59
2	993465.95	2299901.65
3	993645.82	2299827.25
4	993679.22	2299807.21
5	993698.62	2299789.75
6	993718.72	2299769.85
7	993733.12	2299751.75
8	993736.58	2299746.45
9	993746.79	2299738.45
10	993764.47	2299702.18
11	993798.20	2299659.11
12	993816.33	2299636.42
13	993842.52	2299620.03
14	993849.05	2299610.43
15	993858.02	2299596.00
16	993871.92	2299574.80
17	993893.88	2299547.13
18	993919.58	2299520.33
19	993949.52	2299494.93
20	993988.05	2299468.27
21	994023.98	2299447.03
22	994064.98	2299427.87
23	994106.05	2299414.10
24	994152.82	2299403.83
25	994193.25	2299398.87
26	994237.68	2299395.63
27	994277.88	2299392.73
28	994327.78	2299388.87
29	994377.68	2299385.67
30	994427.52	2299382.00
31	994477.28	2299377.10
32	994527.08	2299371.00
33	994577.02	2299366.97
34	994611.75	2299365.00
35	994635.98	2299363.80
36	994664.65	2299362.67
37	994691.32	2299362.70
38	994718.95	2299361.57
39	994740.78	2299362.20
40	994765.05	2299365.83
41	994792.72	2299370.63
42	994817.15	2299375.77
43	994838.88	2299381.57
44	994852.08	2299386.70
45	994868.98	2299394.93
46	994885.55	2299403.87
47	994903.25	2299414.47
48	994920.45	2299427.80
49	994940.08	2299447.90
50	994958.58	2299464.23
51	994978.78	2299483.07

Номер	Х точки	У точки
52	995019.38	2299527.00
53	995053.28	2299561.50
54	995077.15	2299587.00
55	995099.52	2299607.13
56	995122.18	2299631.53
57	995125.98	2299630.43
58	995146.95	2299656.37
59	995152.82	2299663.63
60	995150.15	2299672.43
61	995153.58	2299681.23
62	995157.82	2299699.90
63	995205.84	2299722.84
64	995216.28	2299731.76
65	995228.25	2299756.48
66	995259.85	2299797.97
67	995287.92	2299822.40
68	995309.95	2299837.63
69	995326.06	2299847.86
70	995345.23	2299860.25
71	995407.78	2299895.80
72	995452.02	2299919.10
73	995496.15	2299942.87
74	995499.92	2299945.33
75	995499.38	2299937.53
76	995482.35	2299901.10
77	995495.36	2299895.10
78	995504.44	2299914.74
79	995519.24	2299938.29
80	995552.46	2299974.73
81	995596.33	2299997.86
82	995654.02	2300028.76
83	995711.31	2300062.69
84	995715.65	2300060.04
85	995719.98	2300057.39
86	995730.06	2300064.32
87	995730.10	2300068.17
88	995730.13	2300072.01
89	995744.02	2300080.65
90	995789.61	2300106.61
91	995794.90	2300107.34
92	995798.40	2300107.80
93	995807.80	2300110.94
94	995817.40	2300116.44
95	995825.66	2300123.28
96	995832.21	2300130.97
97	995845.67	2300136.75
98	995881.53	2300154.73
99	995888.07	2300149.53
100	995891.16	2300128.84
101	995903.57	2300130.02
102	995901.71	2300149.94

Номер	Х точки	У точки
103	995906.88	2300159.35
104	995916.93	2300177.64
105	995933.84	2300188.50
106	995954.07	2300203.87
107	995970.12	2300216.21
108	995971.33	2300220.39
109	995983.63	2300220.35
110	995994.80	2300223.08
111	995989.75	2300252.31
112	995990.64	2300267.60
113	995995.76	2300289.52
114	995998.50	2300311.26
115	996002.61	2300373.43
116	996001.37	2300383.90
117	995994.99	2300438.51
118	995989.96	2300488.92
119	995989.72	2300518.70
120	995989.85	2300554.27
121	995999.32	2300579.78
122	996001.33	2300585.07
123	996018.00	2300608.51
124	996022.89	2300610.60
125	996035.00	2300615.65
126	996083.43	2300627.69
127	996147.13	2300634.01
128	996234.28	2300643.04
129	996268.87	2300644.93
130	996300.60	2300648.60
131	996321.17	2300650.73
132	996328.12	2300649.86
133	996363.16	2300645.13
134	996379.80	2300647.89
135	996388.00	2300644.35
136	996391.23	2300644.87
137	996472.76	2300655.41
138	996539.65	2300657.75
139	996558.00	2300658.00
140	996570.41	2300655.04
141	996723.48	2300647.16
142	996734.49	2300640.15
143	996745.84	2300641.32
144	996759.31	2300648.37
145	996805.95	2300642.69
146	996817.93	2300639.39
147	996818.26	2300625.90
148	996847.63	2300625.50
149	996909.22	2300610.12
150	996918.64	2300607.77
151	996919.53	2300611.23
152	997069.22	2300569.44
153	997068.94	2300568.34

Взам. инв. №  
Подп. и дата  
Инв. № подл.  
10-18

Изм.	Кол.уч.	Лист	№ док.	Подп.	Дата

ГК №05-18/СМР-ПМТ-04-П

Лист

26

## Продолжение таблицы 3.7

Номер	Х точки	У точки
154	997073.18	2300567.26
155	997072.07	2300562.76
156	997090.57	2300557.77
157	997096.16	2300556.32
158	997094.36	2300549.74
159	997103.81	2300546.89
160	997106.73	2300556.71
161	997108.89	2300558.70
162	997138.70	2300549.81
163	997138.18	2300548.25
164	997143.69	2300546.64
165	997144.25	2300537.59
166	997144.05	2300532.85
167	997144.21	2300530.54
168	997144.37	2300528.23
169	997184.19	2300511.52
170	997199.10	2300512.33
171	997205.13	2300520.23
172	997223.41	2300513.27
173	997226.96	2300522.41
174	997233.09	2300520.44
175	997235.76	2300519.32
176	997235.51	2300515.08
177	997239.73	2300513.27
178	997241.72	2300512.42
179	997256.49	2300510.32
180	997273.62	2300504.09
181	997308.89	2300488.71
182	997308.60	2300487.79
183	997310.30	2300480.53
184	997314.12	2300478.42
185	997314.58	2300479.13
186	997318.82	2300476.47
187	997323.07	2300473.81
188	997327.31	2300471.16
189	997330.53	2300469.17
190	997337.73	2300465.03
191	997351.60	2300458.03
192	997393.93	2300431.80
193	997430.67	2300407.51
194	997440.80	2300402.93
195	997447.01	2300389.73
196	997462.58	2300385.92
197	997465.40	2300383.90
198	997487.60	2300375.43
199	997498.57	2300369.36
200	997508.20	2300364.03
201	997514.53	2300360.70
202	997529.07	2300353.73
203	997552.43	2300343.60
204	997573.20	2300336.10
205	997597.50	2300327.80
206	997613.23	2300322.83
207	997628.49	2300317.44
208	997633.17	2300305.27
209	997624.68	2300275.92
210	997641.48	2300270.80
211	997646.71	2300287.53
212	997658.08	2300306.96
213	997671.00	2300304.13
214	997707.53	2300294.59
215	997707.10	2300291.78

Номер	Х точки	У точки
216	997722.92	2300289.33
217	997723.11	2300290.57
218	997732.53	2300288.20
219	997737.73	2300288.13
220	997751.97	2300285.40
221	997757.57	2300278.87
222	997768.03	2300276.85
223	997773.21	2300275.92
224	997789.53	2300273.00
225	997793.57	2300271.73
226	997797.90	2300269.55
227	997801.95	2300267.53
228	997808.49	2300264.31
229	997849.34	2300258.07
230	997864.54	2300257.69
231	997891.30	2300254.25
232	997907.24	2300252.90
233	997917.90	2300253.27
234	997932.63	2300254.00
235	997939.33	2300257.43
236	997947.10	2300259.03
237	997966.33	2300261.58
238	997983.03	2300264.00
239	997987.19	2300257.02
240	997991.56	2300257.53
241	997992.13	2300252.70
242	998005.43	2300255.17
243	998006.32	2300270.81
244	998023.53	2300272.63
245	998024.78	2300272.78
246	998036.31	2300274.74
247	998076.40	2300280.40
248	998084.37	2300275.00
249	998096.00	2300277.10
250	998096.88	2300278.72
251	998100.28	2300279.76
252	998128.40	2300283.02
253	998136.13	2300280.76
254	998143.86	2300283.88
255	998145.10	2300284.40
256	998145.00	2300287.35
257	998149.54	2300287.27
258	998160.83	2300289.40
259	998180.73	2300291.80
260	998186.58	2300268.74
261	998198.87	2300272.15
262	998200.79	2300273.76
263	998203.52	2300274.22
264	998203.74	2300277.45
265	998209.60	2300291.71
266	998220.23	2300289.99
267	998266.11	2300299.15
268	998284.13	2300302.73
269	998320.93	2300308.23
270	998324.20	2300307.37
271	998351.32	2300311.10
272	998355.80	2300309.63
273	998373.57	2300312.13
274	998379.30	2300313.30
275	998386.60	2300311.90
276	998392.59	2300312.66
277	998402.03	2300313.87

Номер	Х точки	У точки
278	998406.30	2300314.32
279	998438.40	2300317.67
280	998443.90	2300315.37
281	998446.45	2300307.44
282	998466.10	2300307.63
283	998477.93	2300304.27
284	998487.65	2300298.96
285	998491.83	2300299.01
286	998504.56	2300293.40
287	998514.77	2300291.07
288	998524.57	2300290.20
289	998536.80	2300285.30
290	998539.19	2300279.75
291	998542.01	2300279.83
292	998542.32	2300278.90
293	998560.57	2300280.13
294	998564.88	2300276.30
295	998572.99	2300273.13
296	998596.52	2300270.15
297	998613.23	2300263.59
298	998617.88	2300263.33
299	998621.49	2300262.12
300	998621.15	2300257.29
301	998640.37	2300253.30
302	998645.70	2300246.34
303	998660.68	2300244.48
304	998667.59	2300243.31
305	998668.50	2300244.73
306	998683.05	2300241.13
307	998692.43	2300239.20
308	998700.59	2300237.15
309	998737.47	2300229.84
310	998739.97	2300228.03
311	998758.87	2300225.97
312	998764.33	2300229.53
313	998779.93	2300228.00
314	998841.37	2300211.73
315	998863.37	2300199.83
316	998877.73	2300190.17
317	998886.40	2300182.47
318	998894.47	2300175.23
319	998913.20	2300157.80
320	998932.97	2300138.80
321	998948.97	2300118.70
322	998960.02	2300105.66
323	998967.42	2300091.45
324	998981.43	2300080.80
325	999005.43	2300051.87
326	999014.03	2300042.37
327	999025.39	2300029.20
328	999035.83	2300022.00
329	999048.27	2300013.40
330	999045.65	2300006.19
331	999037.34	2299996.81
332	999038.86	2299995.10
333	999037.10	2299993.23
334	999047.83	2299983.10
335	999062.84	2299997.13
336	999071.50	2299999.95
337	999080.36	2299997.91
338	993325.50	2299974.11
339	993450.27	2299946.15

Взам. инв. №

Подп. и дата

Инв. № подл.  
10-18

Изм.	Кол.уч.	Лист	№ док.	Подп.	Дата

ГК №05-18/СМР-ПМТ-04-П

Лист

27

## Продолжение таблицы 3.7

Номер	X точки	У точки
340	993468.60	2299955.91
341	993471.56	2299955.23
342	993466.65	2299937.52
343	993523.54	2299930.19
344	993548.47	2299921.95
345	993589.06	2299910.72
346	993596.04	2299907.53
347	993625.85	2299883.84
348	993705.35	2299835.48
349	993723.11	2299819.89
350	993745.09	2299799.67
351	993766.68	2299775.87
352	993780.12	2299759.83
353	993801.54	2299745.07
354	993817.22	2299728.63
355	993831.64	2299701.70
356	993847.17	2299686.52
357	993859.09	2299669.88
358	993875.67	2299645.29
359	993888.49	2299632.53
360	993913.12	2299612.23
361	993942.36	2299579.27
362	993963.86	2299557.97
363	993990.39	2299535.07
364	994020.06	2299513.83
365	994049.09	2299497.97
366	994079.06	2299485.57
367	994109.42	2299475.80
368	994133.22	2299470.90
369	994151.16	2299470.53
370	994183.56	2299474.93
371	994214.39	2299473.53
372	994241.19	2299473.13
373	994281.49	2299473.17
374	994331.66	2299474.43
375	994381.69	2299473.37
376	994431.76	2299473.40
377	994481.82	2299472.17
378	994531.69	2299469.93
379	994581.52	2299470.67
380	994630.82	2299475.57
381	994673.29	2299482.63
382	994697.02	2299486.50
383	994732.32	2299494.17
384	994765.49	2299505.43
385	994795.72	2299517.83
386	994824.26	2299531.63
387	994849.52	2299547.43
388	994876.09	2299568.23
389	994901.46	2299591.37
390	994925.29	2299615.37
391	994947.31	2299633.59
392	994963.07	2299646.67
393	994986.56	2299672.30
394	995008.99	2299692.37
395	995016.96	2299700.73
396	995022.19	2299691.84
397	995035.68	2299699.76
398	995028.19	2299712.52
399	995033.16	2299717.73
400	995066.11	2299745.45
401	995072.89	2299751.70

Номер	X точки	У точки
402	995083.35	2299753.17
403	995106.45	2299757.20
404	995136.08	2299764.23
405	995143.22	2299776.03
406	995153.48	2299804.97
407	995159.02	2299825.53
408	995159.58	2299837.93
409	995156.45	2299845.17
410	995136.35	2299853.20
411	995107.22	2299866.93
412	995089.55	2299877.57
413	995066.08	2299890.63
414	995053.88	2299897.47
415	995010.84	2299938.16
416	994991.78	2299947.23
417	994981.67	2299949.12
418	994976.65	2299948.73
419	994985.53	2299908.93
420	994968.89	2299876.50
421	994965.47	2299835.31
422	994966.92	2299804.28
423	994966.06	2299796.24
424	994963.02	2299787.85
425	994958.54	2299781.36
426	994952.58	2299776.26
427	994943.27	2299773.08
428	994932.87	2299773.00
429	994920.79	2299779.18
430	994908.55	2299795.77
431	994901.70	2299819.08
432	994885.59	2299858.94
433	994906.03	2299867.48
434	994939.57	2299803.78
435	994941.43	2299804.09
436	994935.39	2299832.65
437	994929.42	2299883.58
438	994941.49	2299909.77
439	994941.94	2299956.61
440	994946.02	2299967.53
441	994958.97	2299977.19
442	994962.74	2299972.51
443	994980.04	2299976.70
444	994989.90	2299975.31
445	995003.11	2299969.76
446	995038.08	2299950.07
447	995115.42	2299904.35
448	995129.00	2299898.31
449	995148.36	2299891.53
450	995214.79	2299880.64
451	995224.88	2299880.16
452	995258.05	2299882.56
453	995306.23	2299889.57
454	995328.15	2299894.34
455	995389.69	2299918.27
456	995395.17	2299925.52
457	995437.77	2299944.64
458	995449.83	2299952.04
459	995468.87	2299963.71
460	995494.37	2299978.61
461	995512.77	2299989.11
462	995523.90	2299996.41
463	995562.70	2300020.98

Номер	X точки	У точки
464	995566.53	2300025.48
465	995565.64	2300030.90
466	995568.60	2300032.74
467	995564.16	2300039.94
468	995563.09	2300045.92
469	995563.77	2300046.29
470	995562.70	2300050.44
471	995582.37	2300053.62
472	995583.05	2300051.79
473	995585.84	2300052.76
474	995614.74	2300061.28
475	995687.78	2300096.92
476	995715.89	2300111.97
477	995715.27	2300115.89
478	995709.97	2300132.87
479	995730.87	2300141.97
480	995739.25	2300130.11
481	995838.36	2300186.76
482	995843.53	2300189.81
483	995848.07	2300192.44
484	995855.60	2300194.11
485	995860.00	2300196.68
486	995865.93	2300200.21
487	995874.20	2300204.94
488	995875.77	2300206.01
489	995875.57	2300212.74
490	995873.30	2300225.52
491	995881.59	2300230.18
492	995887.75	2300220.69
493	995892.08	2300218.11
494	995894.36	2300219.69
495	995907.33	2300228.68
496	995925.42	2300245.92
497	995939.03	2300262.96
498	995955.72	2300292.68
499	995964.57	2300322.21
500	995964.50	2300367.68
501	995955.50	2300461.08
502	995954.09	2300481.11
503	995952.64	2300499.47
504	995951.28	2300516.49
505	995953.60	2300614.35
506	995956.53	2300626.28
507	995958.87	2300633.48
508	995966.75	2300652.92
509	996009.71	2300667.83
510	996022.63	2300672.31
511	996071.31	2300687.39
512	996139.44	2300693.54
513	996229.84	2300709.45
514	996234.81	2300710.18
515	996239.16	2300710.73
516	996278.23	2300716.47
517	996344.30	2300722.63
518	996394.70	2300732.13
519	996437.33	2300727.53
520	996443.33	2300733.03
521	996441.93	2300749.07
522	996436.97	2300798.65
523	996439.70	2300822.67
524	996435.81	2300843.81
525	996432.00	2300864.99

Взам. инв. №

Подп. и дата

Инв. № подл.

10-18

Изм.	Кол.уч.	Лист	№ док.	Подп.	Дата

ГК №05-18/СМР-ПМТ-04-П

Лист

28

## Продолжение таблицы 3.7

Номер	X точки	У точки
526	996431.07	2300871.17
527	996454.83	2300875.30
528	996467.84	2300823.66
529	996480.96	2300812.34
530	996485.24	2300789.12
531	996480.40	2300773.52
532	996490.37	2300733.83
533	996498.93	2300729.47
534	996562.30	2300716.97
535	996574.39	2300718.04
536	996733.52	2300703.61
537	996737.78	2300705.87
538	996759.11	2300694.23
539	996771.34	2300693.26
540	996771.88	2300697.02
541	996788.33	2300693.40
542	996851.29	2300679.56
543	996862.18	2300677.71
544	996875.36	2300700.03
545	996884.05	2300697.38
546	996884.19	2300673.57
547	996899.23	2300664.47
548	996978.10	2300639.07
549	997003.43	2300631.43
550	997042.40	2300621.13
551	997090.80	2300606.13
552	997104.00	2300601.90
553	997131.37	2300595.13
554	997138.73	2300593.33
555	997162.67	2300589.77
556	997187.93	2300584.13
557	997189.03	2300587.20
558	997200.62	2300586.65
559	997217.90	2300583.32
560	997221.60	2300582.20
561	997238.27	2300573.87
562	997243.53	2300571.60
563	997257.93	2300565.13
564	997270.93	2300557.77
565	997289.77	2300545.83
566	997308.77	2300537.27
567	997311.43	2300541.03
568	997336.92	2300524.71
569	997337.71	2300518.10
570	997340.30	2300516.47
571	997355.38	2300507.29
572	997377.49	2300492.90
573	997395.41	2300482.90
574	997456.30	2300452.46
575	997468.47	2300457.38
576	997484.63	2300447.70
577	997483.79	2300431.66
578	997483.15	2300429.42
579	997487.17	2300426.29
580	997504.42	2300415.61
581	997500.81	2300413.08
582	997573.28	2300376.27
583	997575.02	2300383.42
584	997575.86	2300386.71
585	997608.46	2300375.44
586	997667.88	2300361.15
587	997770.23	2300330.70

Номер	X точки	У точки
588	997780.73	2300327.13
589	997818.17	2300316.67
590	997828.50	2300313.93
591	997905.33	2300302.17
592	997956.67	2300311.70
593	997967.37	2300313.83
594	997986.13	2300316.50
595	998016.93	2300321.30
596	998018.30	2300321.30
597	998030.20	2300321.53
598	998049.47	2300320.67
599	998066.46	2300322.82
600	998071.48	2300327.44
601	998083.32	2300329.22
602	998104.66	2300327.89
603	998116.53	2300329.57
604	998163.97	2300335.37
605	998170.47	2300337.89
606	998192.71	2300340.15
607	998196.10	2300340.38
608	998219.64	2300342.58
609	998219.73	2300345.66
610	998231.36	2300347.23
611	998234.74	2300347.05
612	998235.46	2300347.80
613	998237.15	2300352.80
614	998236.04	2300360.00
615	998238.23	2300376.00
616	998246.94	2300375.58
617	998248.89	2300367.60
618	998250.27	2300351.26
619	998261.25	2300352.73
620	998283.13	2300352.77
621	998317.94	2300361.53
622	998347.87	2300366.87
623	998353.73	2300352.09
624	998377.24	2300358.71
625	998401.15	2300361.52
626	998400.89	2300363.94
627	998405.17	2300364.03
628	998416.30	2300363.43
629	998430.23	2300363.00
630	998444.63	2300363.73
631	998507.40	2300350.77
632	998553.47	2300329.50
633	998563.50	2300326.03
634	998578.87	2300324.10
635	998597.53	2300317.00
636	998601.60	2300314.60
637	998610.87	2300307.73
638	998622.60	2300303.60
639	998638.67	2300298.23
640	998647.80	2300295.20
641	998650.43	2300299.57
642	998651.60	2300301.52
643	998665.12	2300298.62
644	998666.20	2300295.87
645	998668.90	2300290.33
646	998676.07	2300288.83
647	998681.47	2300287.83
648	998687.07	2300286.93
649	998691.67	2300286.10

Номер	X точки	У точки
650	998697.27	2300285.20
651	998707.67	2300283.97
652	998717.33	2300282.80
653	998724.20	2300282.03
654	998733.30	2300281.07
655	998742.30	2300280.37
656	998755.77	2300291.40
657	998758.57	2300289.90
658	998764.27	2300300.53
659	998764.53	2300300.47
660	998764.63	2300301.23
661	998779.17	2300298.64
662	998778.43	2300297.33
663	998770.90	2300283.37
664	998773.17	2300282.17
665	998774.77	2300275.83
666	998785.50	2300274.13
667	998800.87	2300271.20
668	998818.33	2300268.50
669	998830.27	2300263.53
670	998852.73	2300255.03
671	998872.07	2300246.07
672	998884.56	2300241.81
673	998891.75	2300233.04
674	998900.73	2300230.08
675	998912.52	2300246.53
676	998916.10	2300251.17
677	998917.70	2300253.37
678	998928.15	2300246.00
679	998920.87	2300223.13
680	998919.27	2300220.60
681	998991.37	2300148.00
682	999012.50	2300130.10
683	999034.77	2300107.83
684	999047.30	2300095.37
685	999056.83	2300095.90
686	999062.83	2300100.57
687	999066.97	2300110.37
688	999078.77	2300145.20
689	999085.57	2300196.80
690	999092.77	2300221.07
691	999105.43	2300219.13
692	999104.17	2300193.33
693	999098.60	2300125.57
694	999098.83	2300125.01
695	999101.17	2300119.37
696	999104.52	2300111.35
697	999103.91	2300100.89
698	999100.38	2300090.20
699	999095.77	2300082.27
700	999083.60	2300062.40
701	999082.47	2300055.47
702	999083.40	2300050.57
703	999091.53	2300041.70
704	999101.57	2300030.23
705	999101.52	2300029.26
706	999102.76	2300028.86
707	999106.67	2300024.68

Взам. инв. №

Подп. и дата

Инв. № подл.  
10-18

Изм.	Кол.уч.	Лист	№ док.	Подп.	Дата

ГК №05-18/СМР-ПМТ-04-П

Лист

29

### 5. Выводы по проекту

Настоящим проектом выполнено формирование границ земельных участков, необходимых под полосу отвода автомобильной дороги М-56 "Лена" от Невера до Якутска км 165 - км 172.

Настоящий проект обеспечивает равные права и возможности правообладателей земельных участков в соответствии с действующим законодательством. Сформированные границы земельных участков позволяют обеспечить необходимые требования по содержанию и обслуживанию полосы отвода на период эксплуатации.

Инф. № подл. 10-18	Подп. и дата	Взам. инв. №					ГК №05-18/СМР-ПМТ-04-П	Лист
								30
			Изм.	Кол.уч.	Лист	№ док.		Подп.

Инв. № подл.	Подп. и дата	Взам. инв. №
10-18		

**Перечень и сведения о площади образуемых земельных участков, в том числе возможные способы их образования, которые будут отнесены к территориям общего пользования или имуществу общего пользования, в отношении которых предполагается размещение объекта:**  
**"Реконструкция автомобильной дороги М-56 "Лена" от Невера до Якутска км 165 - км 172, Амурская область"**

Таблица 3.8

№ п/п	Номер образуемого земельного участка согласно Чертежа межевания территории	Контур образуемого земельного участка	Площадь образуемого земельного участка, кв.м	Способ образования земельного участка	Кадастровый номер земельного участка, квартала	Площадь и исходного земельного участка, кв.м	Адрес исходного земельного участка	Категория земель/ Вид разрешенного использования и исходного земельного участка	Вид права/ Сведения о правообладателе и обременения исходного земельного участка	После вступления в силу нового образуемого земельного участка в вид разрешенного использования (код классификатора)/ категорию земель/ адрес в соответствии с Проектом планировки территории
1	2	3	4	5	6	7	8	9	10	11
1	28:06:011801:4:3У1	-	1147	Образование земельного участка путем раздела с сохранением исходного земельного участка в измененных границах	28:06:011801:4:5	11923	Амурская область, г.Тында, земельный участок расположен в северо-западной части кадастрового квартала, граница которого проходит по правому берегу р.Тында - железнодорожная линия - проезд - западная граница лесного массива	Земли населенных пунктов/ Для строительства производственной базы	Государственная собственность/ Аренда - ООО "Балтийская строительная компания - Вриваром"	Земельные участки (территория) общего пользования (код 12.0)/ Земли населенных пунктов/ Российская Федерация, Амурская область, МО "город Тында", г.Тында
<b>Всего</b>			<b>1147</b>							
2	28:06:011801:4:4:3У1	-	516	Образование земельного участка путем раздела с сохранением исходного земельного участка в измененных границах	28:06:011801:4:4	7884	Амурская область, г.Тында, земельный участок расположен в северо-западной части кадастрового квартала, граница которого проходит по правому берегу р.Тында - железнодорожная линия - проезд - западная граница лесного массива	Земли населенных пунктов/ Для эксплуатации зоны конк ервар. и рем. Строительный	Государственная собственность/ Аренда - Акционерное общество "Бамтрансстройпротм"	Земельные участки (территория) общего пользования (код 12.0)/ Земли населенных пунктов/ Российская Федерация, Амурская область, МО "город Тында", г.Тында
<b>Всего</b>			<b>516</b>							
3	28:06:011901:1:65:3У1	-	1828	Образование земельного участка путем раздела с сохранением исходного земельного участка в измененных границах	28:06:011901:1:65	4285	Амурская область, г.Тында, земельный участок расположен в западной части кадастрового квартала	Земли населенных пунктов/ Для общего пользования (уличная сеть)	Государственная собственность	Земельные участки (территория) общего пользования (код 12.0)/ Земли населенных пунктов/ Российская Федерация, Амурская область, МО "город Тында", г.Тында
<b>Всего</b>			<b>1828</b>							
4	28:06:011801:1:1:3У1	-	868	Образование земельного участка путем раздела с сохранением исходного земельного участка в измененных границах	28:06:011801:1:1	3704	Амурская область, г.Тында, ул. Первомайская, д.1А	Земли населенных пунктов/ Для эксплугации административного здания	Государственная собственность	Земельные участки (территория) общего пользования (код 12.0)/ Земли населенных пунктов/ Российская Федерация, Амурская область, МО "город Тында", г.Тында
<b>Всего</b>			<b>868</b>							

Инв. № подл.	10-18
Подп. и дата	Взам. инв. №

1	2	3	4	5	6	7	8	9	10	11
5	28:06:011901:52:3У1	-	479	Образование земельного участка путем раздела с сохранением исходного земельного участка в измененных границах	28:06:011901:52	3 724	обл. Амурская г. Тында ул. Якутская, дом 10 а, участок находится в юм на на север от ориентира (Жилой дом)	Земли населенных пунктов/ Для эксплуатации 8-и квартирного жилого дома	Государственная собственность	Земельные участки (территория) общего пользования (код 12.0)/ Земли населенных пунктов/ Российская Федерация, Амурская область, МО "город Тында", г.Тында
	<b>Всего</b>		<b>479</b>							
6	28:06:011901:51:3У1	-	714	Образование земельного участка путем раздела с сохранением исходного земельного участка в измененных границах	28:06:011901:51	1941	Амурская область, г.Тында, ул Якутская, д 9	Земли населенных пунктов/ Для эксплуатации общецельная	Государственная собственность	Земельные участки (территория) общего пользования (код 12.0)/ Земли населенных пунктов/ Российская Федерация, Амурская область, МО "город Тында", г.Тында
	<b>Всего</b>		<b>714</b>							
7	28:06:000000:4275:3У1		26 94 67 13 259	Образование многоконтурного земельного участка, путем раздела с сохранением исходного	28:06:000000:4275	9 872	Амурская область, г. Тында	Земли населенных пунктов/ Коммунальное обслуживание	Собственность- МО "город Тында"/ Аренда - ООО "ЖДК-ЭНЕРГОРЕСУРС"	Земельные участки (территория) общего пользования (код 12.0)/ Земли населенных пунктов/ Российская Федерация, Амурская область, МО "город Тында", г.Тында
	<b>Всего</b>		<b>459</b>							
8	28:06:011701:12:3У1	1	1115	Образование многоконтурного земельного участка, путем раздела с сохранением исходного земельного участка в измененных границах	28:06:011701:12	50 703	Амурская область, г. Тында, п. Соколынка	Земли населенных пунктов/ Спортивный комплекс стадион "БАМ"	Собственность- МО "город Тында"/ Постовное (бессрочное) пользование - Муниципальное бюджетное учреждение "Спортивная школа № 2 города Тында	Земельные участки (территория) общего пользования (код 12.0)/ Земли населенных пунктов/ Российская Федерация, Амурская область, МО "город Тында", г.Тында
	<b>Всего</b>		<b>1198</b>							
9	28:06:000000:4419:3У1	-	604	Образование земельного участка, путем раздела с сохранением исходного земельного участка в измененных границах	28:06:000000:4419	48190	Амурская область, г. Тында, ул Верхне-Набережная	Земли населенных пунктов/ для размещения автомобильной дороги	Государственная собственность	Земельные участки (территория) общего пользования (код 12.0)/ Земли населенных пунктов/ Российская Федерация, Амурская область, МО "город Тында", г.Тында
	<b>Всего</b>		<b>604</b>							
10	28:06:011501:57:3У1	-	137	Образование земельного участка, путем раздела с сохранением исходного земельного участка в измененных границах	28:06:011501:57	2196	Амурская область, г.Тында, автомагистраль, М-56, р-н ул. Советская, 17	Земли населенных пунктов/ размещение объектов капитального строительства, сооружений, предназначенных для организации торговой или промышленной торговли (ярмарка, ярмарка-выставка, рынок, базар), с учетом того, что каждое из торговых мест не превышает торговой площадью более 200 кв. м	Государственная собственность/ Аренда - Брунако Александр Владимирович; Хорунов Сергей Ефимович; Науменко Александр Александрович	Земельные участки (территория) общего пользования (код 12.0)/ Земли населенных пунктов/ Российская Федерация, Амурская область, МО "город Тында", г.Тында
	<b>Всего</b>		<b>137</b>							

Инв. № подл.	10-18
Подп. и дата	Взам. инв. №

1	2	3	4	5	6	7	8	9	10	11
11	28:06:011101:60:3У1		7	Образование земельного участка, путем раздела с сохранением исходного земельного участка в измененных границах	28:06:011101:60	110	Амурская область, г. Тында, ул Октябрьская, северо-западнее жилого дома № 51	Земли населенных пунктов/ Для эксплуатации магазина	Государственная собственность/ Аренда - Мехдиев Бахтияр Бахрам оглы	Земельные участки (территории) общего пользования (код 12.0)/ Земли населенных пунктов/ Российская Федерация, Амурская область, МО "город Тында", г. Тында
	<b>Всего</b>		<b>7</b>							
12	28:06:0000000:43:65:3У1		122	Образование земельного участка, путем раздела с сохранением исходного земельного участка в измененных границах	28:06:0000000:43:65	3337	Амурская область, г. Тында, ул Зеленая	Земли населенных пунктов/ для строительства многоквартирного жилого дома	Государственная собственность	Земельные участки (территории) общего пользования (код 12.0)/ Земли населенных пунктов/ Российская Федерация, Амурская область, МО "город Тында", г. Тында
	<b>Всего</b>		<b>122</b>							
13	28:06:010902:299:3У1		112	Образование земельного участка, путем раздела с сохранением исходного земельного участка в измененных границах	28:06:010902:299	8347	Амурская область, г. Тында, ул Советская	Земли населенных пунктов/ Под производственными объектами	Государственная собственность/ Аренда - ООО "Тындинский Автоцентр"	Земельные участки (территории) общего пользования (код 12.0)/ Земли населенных пунктов/ Российская Федерация, Амурская область, МО "город Тында", г. Тында
	<b>Всего</b>		<b>112</b>							
14	28:06:010902:312:3У1		40	Образование земельного участка, путем раздела с сохранением исходного земельного участка в измененных границах	28:06:010902:312	130	Амурская область, г. Тында, ул Советская, севернее здания № 57	Земли населенных пунктов/ для установки и эксплуатации павильона	Государственная собственность/ Аренда - Ласкарев Владимир Дмитриевич	Земельные участки (территории) общего пользования (код 12.0)/ Земли населенных пунктов/ Российская Федерация, Амурская область, МО "город Тында", г. Тында
	<b>Всего</b>		<b>40</b>							
15	28:06:010901:95:3У1		322	Образование земельного участка, путем раздела с сохранением исходного земельного участка в измененных границах	28:06:010901:95	940	Амурская обл, г. Тында, с северо-восточнее территории АЭС	Земли населенных пунктов/ для установки некапитального сооружения	Государственная собственность/ Аренда - ООО специализированная похоронная служба "Ритуал"	Земельные участки (территории) общего пользования (код 12.0)/ Земли населенных пунктов/ Российская Федерация, Амурская область, МО "город Тында", г. Тында
	<b>Всего</b>		<b>322</b>							
			1							
			2							
			3	Образование многоэтапной части земельного участка	28:06:0000000:50	2 969 813	Амурская область, г. Тында	Земли населенных пунктов/ Для производственной деятельности	Собственность-Российская Федерация/ Аренда - ООО "Российские железные дороги"	
			4							
			5							
			6							
			<b>4523</b>							
	<b>Всего</b>		<b>2</b>							
17	28:06:011504:43		2	-	28:06:011504:43	2	Амурская область, г. Тында, земельный участок расположен в юго-восточной части кадастрового квартала, граница которого проходит по ул. Советская - р. Тында - проезд - ул. Верхнеберезовая	Земли населенных пунктов/ Для установки рекламного щита	Государственная собственность/ Аренда - Межрайонная инспекция Федеральной налоговой службы № 7 по Амурской области	Земельные участки (территории) общего пользования (код 12.0)/ Земли населенных пунктов/ Российская Федерация, Амурская область, МО "город Тында", г. Тында
	<b>Всего</b>		<b>2</b>							



Инв. № подл.	Подп. и дата	Взам. инв. №
10-18		

1	2	3	4	5	6	7	8	9	10	11
18	28:06:011102:139	-	8	-	28:06:011102:139	8	Амурская область, г.Тында, земельный участок расположен в южной части кадастрового квартала, граница которого проходит по пер. Гаражный-ул. Спортивная - ул. Верхне-Набережная - ул. Советская - проезд - ул. 2-я Пятилетка - проезд - ул. Октябрьская	Земли населенных пунктов/Для установки рекламного щита	Государственная собственность/Арендца - Блашкун Роман Павлович	Земельные участки (территории) общего пользования (код 12.0)/Земли населенных пунктов/Российская Федерация, Амурская область, МО "Город Тында", г.Тында
	<b>Всего</b>		<b>8</b>							
19	28:06:011501:40	-	112	-	28:06:011501:40	112	Амурская область, г.Тында, ул. Советская, восточнее жилого дома № 35	Земли населенных пунктов/Для эксплуатации нестароинного торгового объекта	Государственная собственность/Арендца - Холея Амбарбек Буриевич	Земельные участки (территории) общего пользования (код 12.0)/Земли населенных пунктов/Российская Федерация, Амурская область, МО "Город Тында", г.Тында
	<b>Всего</b>		<b>112</b>							
20	28:06:010902:308	-	29	-	28:06:010902:308	29	Амурская область, г.Тында, ул. Советская, севернее административного здания №59	Земли населенных пунктов/для установления эксплуатационной класса "Цыплет-гриль"	Государственная собственность/Арендца - Выигтова Гульназ Равиловна	Земельные участки (территории) общего пользования (код 12.0)/Земли населенных пунктов/Российская Федерация, Амурская область, МО "Город Тында", г.Тында
	<b>Всего</b>		<b>29</b>							
21	28:06:011801:148:3У1	-	17	Образование земельного участка путем раздела с сохранением исходного земельного участка в измененных границах	28:06:011801:148	738	Амурская область, г.Тында, ул. Воздвижского	Земли населенных пунктов/для размещения индивидуального жилого дома	Государственная собственность	Земельные участки (территории) общего пользования (код 12.0)/Земли населенных пунктов/Российская Федерация, Амурская область, МО "Город Тында", г.Тында
	<b>Всего</b>		<b>17</b>							
22	28:06:000000:4418:3У1	-	189	Образование земельного участка путем раздела с сохранением исходного земельного участка в измененных границах	28:06:000000:4418	16708	Амурская область, г.Тында, ул. Спортивная	Земли населенных пунктов/для размещения автомобильной дороги	Государственная собственность	Земельные участки (территории) общего пользования (код 12.0)/Земли населенных пунктов/Российская Федерация, Амурская область, МО "Город Тында", г.Тында
	<b>Всего</b>		<b>189</b>							

Инв. № подл.	Подп. и дата	Взам. инв. №
10-18		

Изм.	Кол.уч.	Лист	№ док.	Подп.	Дата

1	2	3	4	5	6	7	8	9	10	11
		1	672							
		2	2279							
		3	825							
		4	89							
		5	351							
		6	1027							
		7	90							
		8	93							
		9	67							
		10	35							
		11	94							
		12	347							
		13	36							
		14	79							
		15	154							
		16	617							
		17	634							
		18	11							
		19	620							
		20	209							
		21	15							
		22	33							
		23	37							
		24	60							
		25	228							
	28:06:000000:3У1	26	285	Образоване многоконтурного земельного участка из земель, находящихся в государственной или муниципальной собственности	28:06:010302		Российская Федерация, Амурская область, МО "город Тында", г.Тында	Земли населенных пунктов/ Вид разрешенного использования не установлен	Неразграниченная государственная собственность	Земельные участки (территория) общего пользования (код 12.0)/ Земли населенных пунктов/ Российская Федерация, Амурская область, МО "город Тында", г.Тында
		27	116		28:06:011504					
		28	41		28:06:010701					
		29	620		28:06:011101					
		30	117		28:06:011501					
		31	181		28:06:010201					
		32	16		28:06:011102					
		33	74		28:06:011903					
		34	169		28:06:012501					
		35	35							
		36	11							
		37	9							
		38	421							
		39	163							
		40	33							
		41	6							
		42	54							
		43	18							
		44	35							
		45	86							
		46	96							
		47	93							
		48	58							
		49	28							
	Всего	11467								
	Итого:	24900								

Инв. № подл.	10-18
Подп. и дата	Взам. инв. №

**Перечень и сведения о площади образуемых земельных участков, находящихся в частной собственности, в том числе возможные способы их образования, которые будут отнесены к территориям общего пользования или имуществу общего пользования, в отношении которых предполагается размещение объекта:**

**"Реконструкция автомобильной дороги М-56 "Лена" от Невера до Якутска км 165 - км 172, Амурская область"**

*Таблица 3.9*

№ п/п	Номер земельного участка согласно Чертежа межевания территории	Контур образуемого земельного участка	Площадь образуемого земельного участка, кв.м	Способ образования земельного участка	Кадастровый номер и с/догод земельного участка, квартала	Площадь исходного земельного участка, кв.м	Адрес исходного земельного участка	Категория земель/ Вид разрешенного использования исходного земельного участка	Сведения о правообладателе и обременении исходного земельного участка	Вид права/ Сведения о правообладателе земельного участка	После изъятия установить образуемому земельному участку вид разрешенного использования (код классификатора)/ категорию земель/ адрес
1	2	3	4	5	6	7	8	9	10	11	
1	28:06:011801:146:3У1	-	128	Образование земельного участка путем раздела	28:06:011801:146	690	Амурская область, г. Тынды, ул. Гвоздевского	Земли населенных пунктов/ для размещения индивидуального жилого дома	Мальшев Виктор Иванович	Собственность/ Мальшев Виктор Иванович	Земельные участки (территории) общего пользования (код 12.0)/ Земли населенных пунктов/ Российская Федерация, Амурская область, МО "город Тынды", г.Тынды
	<b>Всего</b>		<b>128</b>								
2	28:06:011401:58:3У1	-	364	Образование земельного участка путем раздела	28:06:011401:58	633	Амурская область, г. Тынды, ул. Верхнеберезяная, район здания магазина	Земли населенных пунктов/ Для эксплуатации легкой автостоянки	Собственность/ Ковальчук Николай Александрович	Собственность/ Ковальчук Николай Александрович	Земельные участки (территории) общего пользования (код 12.0)/ Земли населенных пунктов/ Российская Федерация, Амурская область, МО "город Тынды", г.Тынды
	<b>Всего</b>		<b>364</b>								
3	28:06:011504:27:3У1	-	130	Образование земельного участка путем раздела	28:06:011504:27	1115	обл. Амурская, г. Тынды, магазин, ул. Советская, дом 11 а	Земли населенных пунктов/ Для эксплуатации здания-магазина	Собственность/ Ковалевич Иван Иванович	Собственность/ Ковалевич Иван Иванович	Земельные участки (территории) общего пользования (код 12.0)/ Земли населенных пунктов/ Российская Федерация, Амурская область, МО "город Тынды", г.Тынды
	<b>Всего</b>		<b>130</b>								
4	28:06:011501:31:3У1	-	118	Образование земельного участка путем раздела	28:06:011501:31	1798	Амурская обл, г. Тынды, земельный участок расположен в юго-восточной части кадастрового квартала, граница которого проходит по ул. Севилетски - проезд - ул. Советская - проезд.	Земли населенных пунктов/ Для эксплуатации базы производственной базы	Собственность/ Каримов Хуриед Абдулхамидович	Собственность/ Каримов Хуриед Абдулхамидович	Земельные участки (территории) общего пользования (код 12.0)/ Земли населенных пунктов/ Российская Федерация, Амурская область, МО "город Тынды", г.Тынды
	<b>Всего</b>		<b>118</b>								
5	28:06:011102:62:3У1	-	71	Образование земельного участка путем раздела	28:06:011102:62	1702	Амурская обл, г. Тынды, ул. Аямовская, д 7	Земли населенных пунктов/ Для эксплуатации жилого дома	Собственность/ Андрюханов Владимир Николаевич	Собственность/ Андрюханов Владимир Николаевич	Земельные участки (территории) общего пользования (код 12.0)/ Земли населенных пунктов/ Российская Федерация, Амурская область, МО "город Тынды", г.Тынды
	<b>Всего</b>		<b>71</b>								
6	28:06:011101:1110:3У1	-	168	Образование земельного участка путем раздела	28:06:011101:1110	389	Амурская область, г. Тынды, ул. Аямовская	Земли населенных пунктов/ для эксплуатации жилого дома	Собственность/ Даниелин Анна Вячеславовна	Собственность/ Даниелин Анна Вячеславовна	Земельные участки (территории) общего пользования (код 12.0)/ Земли населенных пунктов/ Российская Федерация, Амурская область, МО "город Тынды", г.Тынды
	<b>Всего</b>		<b>168</b>								

Инв. № подл.	Подп. и дата	Взам. инв. №
10-18		

1	2	3	4	5	6	7	8	9	10	11
7	28:06:011101:70:3У1	-	102	Образование земельного участка путем раздела	28:06:011101:70	676	Амурская обл. г. Тында, земельный участок расположен в северо-западной части кадастрового квартала, граница которого проходит по пер. Зеленый - ул. 2-я Пионерка - проезд - ул. Советская	Земли населённых пунктов/ Для эксплуатации магазина	Собственность/ Новожиловская Ольга Геннадьевна	Земельные участки (территории) общего пользования (код 12.0)/ Земли населённых пунктов/ Амурская область, МО "город Тында", г.Тында
	<b>Всего</b>		<b>102</b>							
8	28:06:010902:31:3У1	-	575	Образование земельного участка путем раздела	28:06:010902:31	2 258	Амурская обл. г. Тында	Земли населённых пунктов/ Для эксплуатации нежилого здания	Собственность/ ООО "Стж"	Земельные участки (территории) общего пользования (код 12.0)/ Земли населённых пунктов/ Амурская область, МО "город Тында", г.Тында
	<b>Всего</b>		<b>575</b>							
9	28:06:010701:28	-	86	-	28:06:010701:28	86	Амурская обл. г. Тында, земельный участок расположен в западной части кадастрового квартала, граница которого проходит по пер. Зеленый - проезд - ул. Советская	Земли населённых пунктов/ Для эксплуатации магазина	Собственность/ Пашаев Андр Джумпуд оглы	Земельные участки (территории) общего пользования (код 12.0)/ Земли населённых пунктов/ Амурская область, МО "город Тында", г.Тында
	<b>Всего</b>		<b>86</b>							
10	28:06:010902:24:3У1	1	49	Образование многоконтурного земельного участка путем раздела	28:06:010902:24	4063	Амурская область, г. Тында, земельный участок расположен в северо-восточной части кадастрового квартала, граница которого проходит по ул. Юности - проезд - ул. Советская - проезд - ул. Семилетка	Земли населённых пунктов/ АЗС	Собственность-АО"ННК-АМУРНЕФТЕПРОДУКТ"/ Сервисуэт (право)-Муниципальное образование город Тында	Земельные участки (территории) общего пользования (код 12.0)/ Земли населённых пунктов/ Амурская область, МО "город Тында", г.Тында
	<b>Всего</b>		<b>52</b>							
11	28:06:011801:13:3У1	-	222	Образование земельного участка путем раздела	28:06:011801:13	471	Амурская область, г. Тында, ул. Первомайская, д. 1"а"	Земли населённых пунктов/ Для эксплуатации магазина	Собственность/ Абуллеев Али Абулрахманович	Земельные участки (территории) общего пользования (код 12.0)/ Земли населённых пунктов/ Амурская область, МО "город Тында", г.Тында
	<b>Всего</b>		<b>222</b>							
12	28:06:011801:12:3У1	-	1045	Образование земельного участка путем раздела	28:06:011801:12	27 233	Амурская область, г. Тында, ул. Первомайская, д. 1"а"	Земли населённых пунктов/ Под складские помещения и гаражи	Собственность/ ОАО "Российские железные дороги"	Земельные участки (территории) общего пользования (код 12.0)/ Земли населённых пунктов/ Амурская область, МО "город Тында", г.Тында
	<b>Всего</b>		<b>1045</b>							
13	28:06:011901:12:63У1	-	435	Образование земельного участка путем раздела	28:06:011901:12:6	2 992	Амурская обл. г. Тында, ул. Якутская, д. 11	Земли населённых пунктов/ Для эксплуатации горно-производственной базы	Собственность/ Шапкин Дмитрий Григорьевич	Земельные участки (территории) общего пользования (код 12.0)/ Земли населённых пунктов/ Амурская область, МО "город Тында", г.Тында
	<b>Всего</b>		<b>435</b>							
	<b>ИТОГО</b>		<b>3496</b>							

Изм.	Кол.уч.	Лист	№ док.	Подп.	Дата

**Перечень образуемых земельных участков на период реконструкции объекта федерального значения:  
"Реконструкция автомобильной дороги М-56 "Лена" от Невера до Якутска км 165 - км 172,  
Амурская область"**

Таблица 3.10

№ п/п	Номер образуемого земельного участка согласно Чертежа межевания территории	Контур образуемого земельного участка	Площадь образуемого земельного участка, кв.м	Кадастровый номер исходного земельного участка, квартала	Площадь исходного земельного участка, кв.м	Адрес исходного земельного участка	Категория земель/ Вид разрешенного использования исходного земельного участка	Вид права/ Сведения о правообладателе и обременения исходного земельного участка	
1	2	3	4	5	6	7	8	9	
1	28:06:011901:52/чзу1	-	385	28:06:011901:52	3 724	обл. Амурская г. Тында ул. Якутская, дом 10 а, участок находится в км на на север от ориентира (Жилой дом)	Земли населённых пунктов/ Для эксплуатации 8-и квартирного жилого дома	Государственная собственность	
<b>Всего:</b>			<b>385</b>						
2	28:06:000000:100/чзу1	-	176	28:06:000000:100	31 447	Амурская обл, г Тында	Земли населённых пунктов/ Автодорога улица Северная обьездная	Собственность-МО "город Тында"	
<b>Всего:</b>			<b>176</b>						
3	28:06:011701:12/чзу1	-	2038	28:06:011701:12	50703	Амурская область, г Тында, п. Соколынки	Земли населённых пунктов/ Спортивный комплекс стадион "БАМ"	Собственность-МО "город Тында"/ Постоянное (бессрочное) пользование - Муниципальное бюджетное учреждение "Спортивная школа № 2 города Тынды Амурской области"	
<b>Всего:</b>			<b>2038</b>						
4	28:06:000000:50/чзу2	1	1066	28:06:000000:50	2 969 813	Амурская область, г Тында	Земли населённых пунктов/ Для производственной деятельности	Собственность-Российская Федерация/ Аренда - ООО "Российские железные дороги"	
		2	19820						
		3	619						
		4	634						
<b>Всего:</b>			<b>22139</b>						
5	28:06:000000:4418/чзу1	-	1750	28:06:000000:4418	16708	Амурская область, г Тында, ул Спортивная	Земли населённых пунктов/ для размещения автомобильной дороги	Государственная собственность	
<b>Всего:</b>			<b>1750</b>						
6	28:06:010701:677/чзу1	-	528	28:06:010701:677	28082	Амурская область, г Тында, ул Сосновый Бор	Земли населённых пунктов/ спорт	Собственность-МО "город Тында"	
<b>Всего:</b>			<b>528</b>						
5	28:06:000000:3У2	1	157	28:06:011801 28:06:011702 28:06:011701 28:06:011901 28:06:011401 28:06:010603 28:06:010901 28:06:010302 28:06:010902 28:06:011504 28:06:010701 28:06:011101 28:06:011501 28:06:010201 28:06:011102 28:06:011903	-		Российская Федерация, Амурская область, МО "город Тында", г.Тында	Земли населённых пунктов/ Вид разрешенного использования не установлен	Неограниченная государственная собственность
		2	978						
		3	1097						
		4	652						
		5	742						
		6	4145						
		7	1004						
		8	382						
		9	37						
		10	324						
		11	47						
		12	769						
		13	472						
		14	500						
		15	587						
		16	976						
		17	3065						
		18	687						
		19	237						
		20	376						
		21	137						
		22	323						
		23	707						
		24	328						
		25	783						
		26	1748						
		27	234						
		28	293						
		29	273						
		30	791						
		31	425						
		32	508						
<b>Всего:</b>			<b>23784</b>						
<b>ИТОГО</b>			<b>50800</b>						

Взам. инв. №

Подп. и дата

Инв. № подл.  
10-18

Изм.

Кол.уч.

Лист

№ док.

Подп.

Дата

ГК №05-18/СМР-ПМТ-04-П

Лист

38

Инв. № подл.	Подп. и дата	Взам. инв. №
10-18		

Перечень и сведения земельных участков, подлежащих уточнению (исправлению реестровой ошибки) по объекту:  
"Реконструкция автомобильной дороги М-56 "Лена" от Невера до Якутска км 165 - км 172, Амурская область."

Таблица 3.11

№ п/п	Кадастровый номер земельного участка (контура) согласно Чертежа межевания	Вид кадастровых работ	Площадь земельного участка после уточнения кв.м	Кадастровый номер земельного участка	Площадь земельного участка, кв.м	Адрес исходного земельного участка	Категория земель/ Вид разрешенного использования исходного земельного участка	Вид права/ Сведения о правообладателе и обременения исходного земельного участка
1	28:06:0000000:2989(1)	Уточнение (исправление реестровой ошибки) местоположения границы и площади земельного участка	29 836	28:06:0000000:2989	287 824	Амурская обл, г Тынды	Земли населенных пунктов/ Для реконструкции автомобильной дороги М-56 "Лена" от Невера до Якутска км 165 - км 172, Амурская область	Государственная собственность
	113							
	2 067							
	43 963							
	18 191							
	7 371							
	19 893							
	2 801							
	3 150							
	84 504							
	10 001							
	53 906							
	10 664							
	1 364							
<b>Всего:</b>			<b>287 824</b>					
2	28:06:0000000:65(1)	Уточнение (исправление реестровой ошибки) местоположения границы и площади земельного участка	4 098	28:06:0000000:65	367 641	Амурская обл, г Тынды	Земли населенных пунктов/ под федеральную автотрассу Б.Невер-Якутск (М-56 "Лена")	Собственность-Российская Федерация/ Постоянное (бессрочное) пользование-Федеральное казенное учреждение "Управление автомобильной магистральной Невер-Якутск Федерального дорожного агентства"
	362 281							
<b>Всего:</b>			<b>366 379</b>					

Инв. № подл.	Подп. и дата	Взам. инв. №
10-18		

**Сведения о площади и способе образования земельного участка, образуемого в результате проведения работ по демонтажу участка существующей автомобильной дороги М-56 "Лена" от Невера до Якутска км 165 - км 172, Амурская область**

Таблица 3.12

№ п/п	№ земельного участка согласно Чертежа межевания территории	Контур образуемого земельного участка	Площадь образуемого земельного участка, кв.м	Способ образования земельного участка	Кадастровый номер земельного участка, кв.м	Площадь исходного земельного участка, кв.м	Адрес исходного земельного участка	Категория земель/ Вид разрешенного использования исходного земельного участка	Сведения о правообладателе и обременения исходного земельного участка
1	2	3	4	5	6	7	8	9	10
1	28:06:0000000:64:3У1	1	3068	Образование многоконтурного земельного участка путем раздела с сохранением исходного земельного участка в измененных границах	28:06:0000000:64	169 843	Амурская обл. г.Тында	Земли населенных пунктов/ под Федеральную автодорогу Б.Невер-Якутск (М-56 "Лена")	Собственность-Российская Федерация/ Постоянное (бессрочное) пользование- Федеральное казенное учреждение "Управление автомобильной магистрали Невер-Якутск Федерального дорожного агентства"
		2	3 913						
	<b>Итого:</b>		<b>6 981</b>						

**Перечень земельных участков федеральной собственности предназначенных для размещения объекта:  
"Реконструкция автомобильной дороги М-56 "Лена" от Невера до Якутска км 165 - км 172, Амурская область"**

Таблица 3.13

№ п/п	Номер существующего земельного участка согласно Чертежа межевания территории	Площадь исходного земельного участка, кв.м	Адрес исходного земельного участка	Категория земель/ Вид разрешенного использования исходного земельного участка	Вид права/ Сведения о правообладателе и обременения исходного земельного участка
1	2	7	8	9	10
1	28:06:000000:64	169 843	Амурская обл, г Тында	Земли населённых пунктов/ под федеральную автодорогу Б.Невер-Якутск (М -56 "Лена")	Собственность-Российская Федерация/ Постоянное (бессрочное) пользование-Федеральное казенное учреждение "Управление автомобильной магистрали Невер-Якутск Федерального дорожного агентства"
2	28:06:000000:65	367 641	Амурская обл, г Тында	Земли населённых пунктов/ под федеральную автодорогу Б.Невер-Якутск (М -56 "Лена")	Собственность-Российская Федерация/ Постоянное (бессрочное) пользование-Федеральное казенное учреждение "Управление автомобильной магистрали Невер-Якутск Федерального дорожного агентства"
3	28:06:000000:2989	287 824	Амурская обл, г Тында	Земли населённых пунктов/ Для реконструкции автомобильной дороги М-56 "Лена" от Невера до Якутска км 165 - км 172, Амурская область	Право собственности не зарегистрировано
4	28:06:011801:105	266	Амурская область, г Тында	Земли населённых пунктов/ Для реконструкции автомобильной дороги М-56 "Лена" от Невера до Якутска км 165 - км 172, Амурская область	Статус объекта: Временный. Дата постановления 06.09.2013
5	28:06:011901:905	380	Амурская область, г Тында	Земли населённых пунктов/ Для реконструкции автомобильной дороги М-56 "Лена" от Невера до Якутска км 165 - км 172, Амурская область	Статус объекта: Временный. Дата постановления 04.09.2013
6	28:06:011501:455	933	Амурская область, г Тында	Земли населённых пунктов/ Для реконструкции автомобильной дороги М-56 "Лена" от Невера до Якутска км 165 - км 172, Амурская область	Статус объекта: Временный. Дата постановления 06.09.2013
7	28:06:011102:501	40	Амурская область, г Тында	Земли населённых пунктов/ Для реконструкции автомобильной дороги М-56 "Лена" от Невера до Якутска км 165 - км 172, Амурская область	Статус объекта: Временный. Дата постановления 06.09.2013
8	28:06:011101:689	256	Амурская область, г Тында	Земли населённых пунктов/ Для реконструкции автомобильной дороги М-56 "Лена" от Невера до Якутска км 165 - км 172, Амурская область	Статус объекта: Временный/ Образован из земельного участка 28:06:000000:101
9	28:06:000000:2566	1 708	Амурская область, г Тында	Земли населённых пунктов/ Для реконструкции автомобильной дороги М-56 "Лена" от Невера до Якутска км 165 - км 172, Амурская область	Статус объекта: Временный/ Образован из земельного участка 28:06:000000:100

Инв. № подл.	10-18
Взам. инв. №	
Подп. и дата	

Изм.	Кол.уч.	Лист	№ док.	Подп.	Дата

ГК №05-18/СМР-ПМТ-04-П

Лист

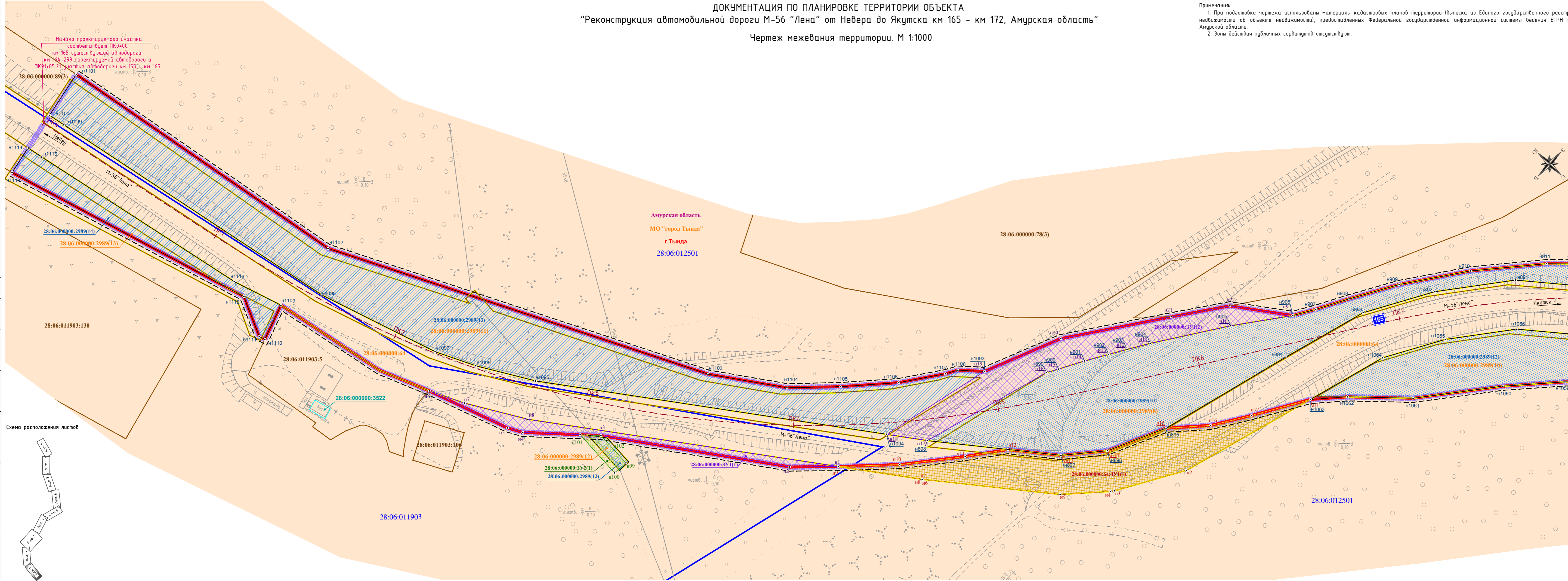
41



ДОКУМЕНТАЦИЯ ПО ПЛАНИРОВКЕ ТЕРРИТОРИИ ОБЪЕКТА  
"Реконструкция автомобильной дороги М-56 "Лена" от Невера до Якутска км 165 - км 172, Амурская область"

Чертеж межевания территории. М 1:1000

Примечания:  
1. При подготовке чертежа использованы материалы кадастровых планов территории (выписки из Единого государственного реестра недвижимости об объекте недвижимости), предоставленных Федеральной государственной информационной системы ведения ЕГРН по Амурской области.  
2. Зоны действия публичных сервитутов отсутствуют.



УСЛОВНЫЕ ОБОЗНАЧЕНИЯ

- ГРАНИЦЫ:**
- зоны планируемого размещения объекта капитального строительства федерального значения
  - образуемых земельных участков, предназначенных для размещения объекта капитального строительства
  - образуемых земельных участков на период реконструкции объекта капитального строительства
  - земельных участков, подлежащих исправлению реестровой ошибки
  - земельных участков, образуемых путем раздела существующей полосы отвода автомобильной дороги и подлежащих снятию с ГКУ
  - красных линий, утвержденных в составе проекта планировки территории
  - линий отступов от красных линий в целях определения мест допустимого размещения зданий, строений, сооружений
  - береговой полосы
  - кадастровых кварталов, сведения о которых внесены в ЕГРН
  - земельных участков, сведения о которых внесены в ЕГРН
  - земельных участков, сведения о которых не установлены в ЕГРН
  - контура объектов капитального строительства, сведения о которых внесены в ЕГРН
  - контура объектов капитального строительства, подлежащих изъятию
  - существующей полосы отвода автомобильной дороги, сведения о которой внесены в ЕГРН
- ТРАНСПОРТНАЯ ИНФРАСТРУКТУРА:**
- ось и пикеты проектируемой автомобильной дороги
  - километровый знак автомобильной дороги М-56 "Лена"
- ИНЖЕНЕРНАЯ ИНФРАСТРУКТУРА:**
- воздушная линия электропередачи высокого напряжения
  - воздушная линия электропередачи низкого напряжения
  - подземный электрокабель высокого напряжения
  - кабельная линия связи
  - воздушная линия связи
  - освещение (опоры искусственного освещения)
  - подземная канализация
  - трубопровод (водоснабжение и теплотрасса)

- КАТЕГОРИИ ЗЕМЕЛЬ:**
- земли населенных пунктов
  - объектов водного фонда (реки, ручьи, озера)
- ТЕРРИТОРИИ:**
- \*Сведения о границах земель водного фонда в государственном кадастровом учете отсутствуют. Согласно постановлению Правительства РФ от 29 апреля 2016г. №377 границы земель водного фонда считаются установленными с даты внесения сведений о них в государственный кадастр недвижимости
- ПОЯСНИТЕЛЬНЫЕ НАДПИСИ:**
- Амурская область наименование субъекта Российской Федерации  
МО "Город Тынды" наименование муниципального образования  
г.Тынды наименование населенного пункта  
28:06:012101 номер кадастрового квартала  
28:06:000000:2989(10) кадастровый номер земельного участка  
28:06:000000:64 кадастровый номер существующей полосы отвода автомобильной дороги  
28:06:000000:3522 кадастровый номер объекта капитального строительства  
28:06:000000:3У(1) условный номер образуемых земельных участков, предназначенных для размещения объекта капитального строительства (номер контура)  
28:06:000000:3У2(1) условный номер образуемых земельных участков на период реконструкции объекта капитального строительства (номер контура)  
28:06:000000:64:3У1(1) условный номер земельных участков, образуемых путем раздела существующей полосы отвода автомобильной дороги (номер контура)  
28:06:000000:2989(1) кадастровый номер земельных участков, подлежащих исправлению реестровой ошибки (номер контура)  
р.Тынды наименование объекта водного фонда направление течения водного объекта
- ПОВОРОТНЫЕ ТОЧКИ:**
- образуемых земельных участков, предназначенных для размещения объекта капитального строительства
  - образуемых земельных участков на период реконструкции объекта капитального строительства
  - земельных участков, образуемых путем раздела существующей полосы отвода автомобильной дороги
  - земельных участков, подлежащих исправлению реестровой ошибки





Схема расположения листов

Создано  
Взам. инб.Н  
Подп. и дата  
Инб.Н подл.  
10-18

ГК №05-18/СМР-ПМТ-04-ГЧ					
Реконструкция автомобильной дороги М-56 "Лена" от Невера до Якутска км 165 - км 172, Амурская область					
Изм.	Колуч	Лист	№ док	Подп.	Дата
Разраб.	Жулдыбина	Ю. Жуль	01.05.19		
Нач.отд.	Арсентьева		01.05.19		
Основная (утверждаемая) часть проекта межевания территории. Графическая часть				Стадия	Лист
Чертеж межевания территории. М 1:1000				П	1
				Листов	9
				АО "Институт проектирования транспортных сооружений"	

ДОКУМЕНТАЦИЯ ПО ПЛАНИРОВКЕ ТЕРРИТОРИИ ОБЪЕКТА  
"Реконструкция автомобильной дороги М-56 "Лена" от Невера до Якутска км 165 - км 172, Амурская область"

Чертеж межевания территории. М 1:1000



Амурская область  
МО "город Тында"  
г.Тында  
28:06:012501

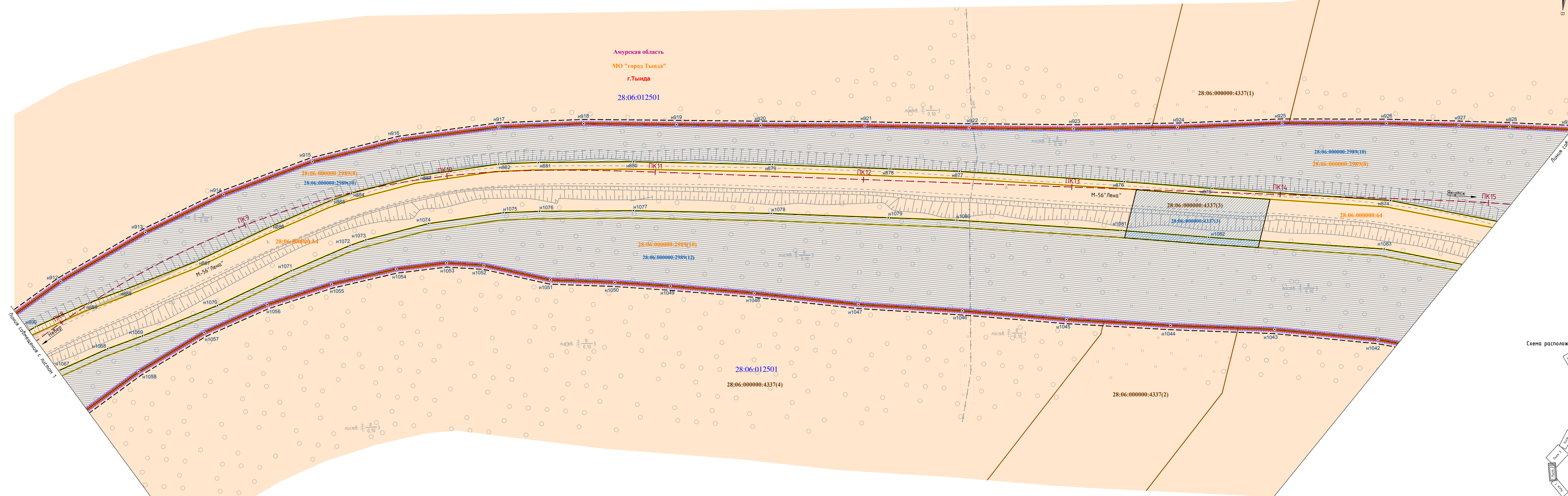
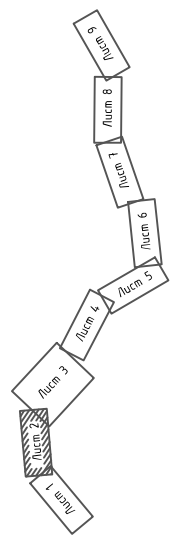


Схема расположения листов



Инв.№ подл.	10-18
Подп. и дата	
Взам. инв.№	
Согласовано	

Изм.	№уч.	Лист	№ док.	Подп.	Дата

ГК №05-18/СМР-ПМТ-04-ГЧ

Линия соприкосновения с листом 2

Линия соприкосновения с листом 4

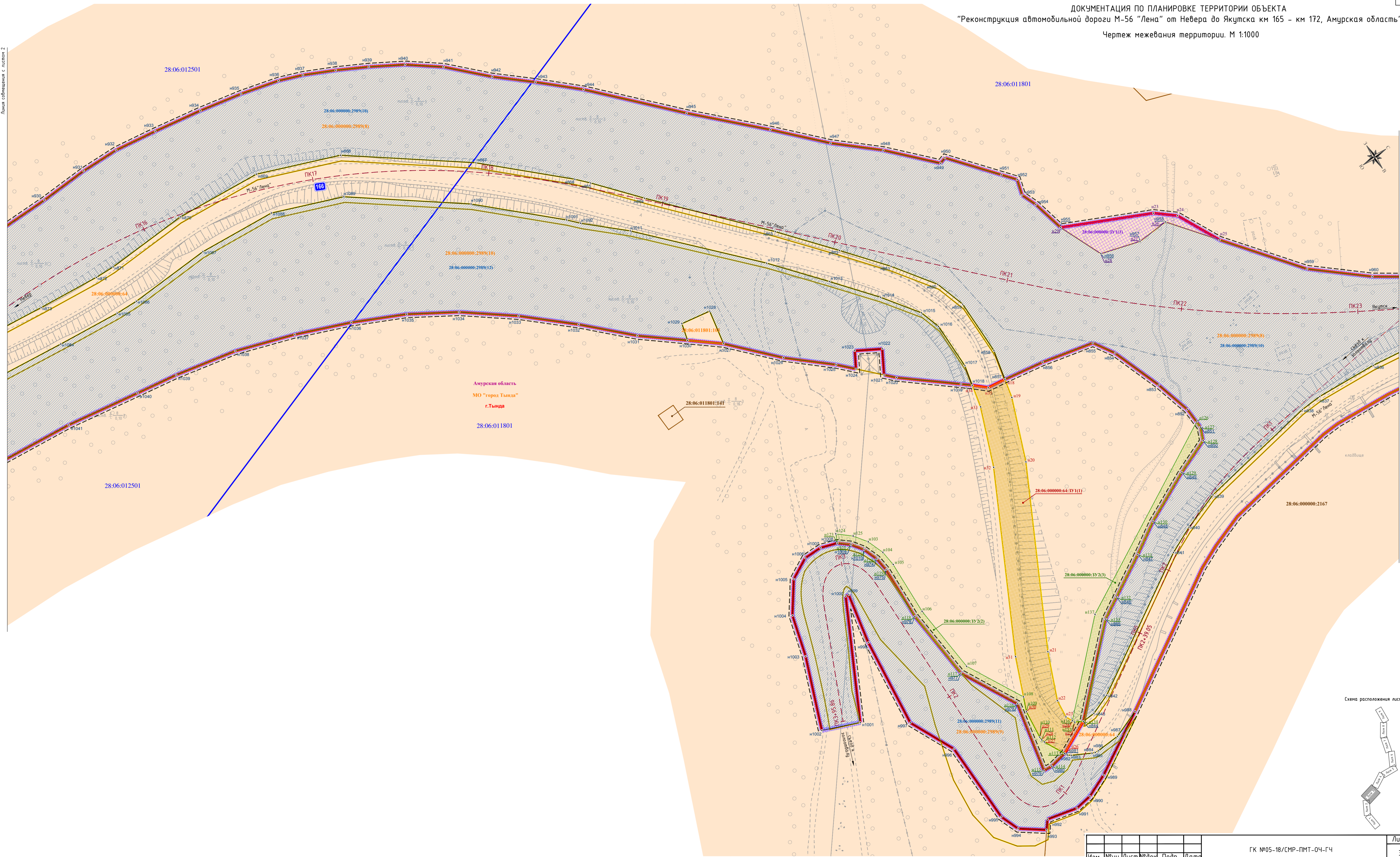
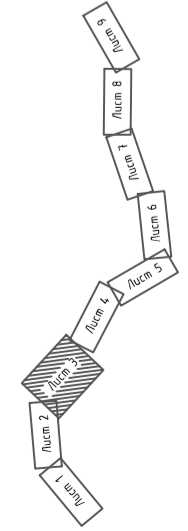


Схема расположения листов



Согласовано
Инв.№ подл. 10-18
Подп. и дата
Взам. инв.№

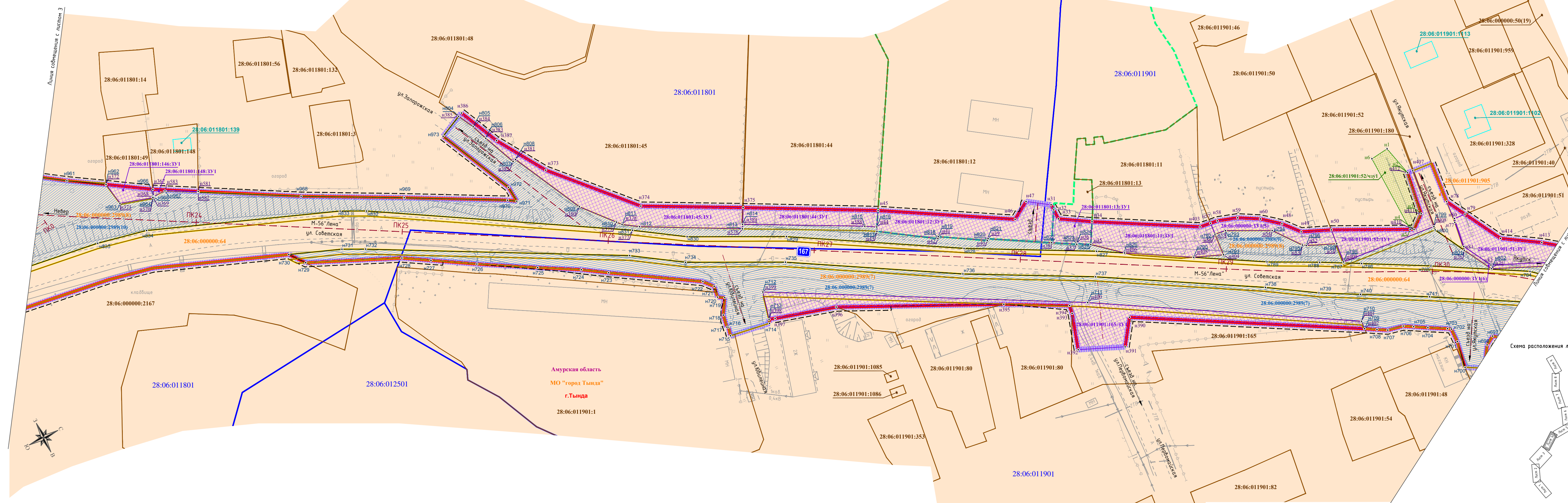
Изм.	№уч.	Лист	№докум.	Подп.	Дата

ГК №05-18/СМР-ПМТ-04-ГЧ

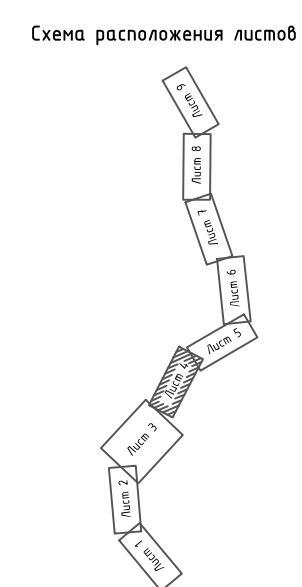
Лист 3

ДОКУМЕНТАЦИЯ ПО ПЛАНИРОВКЕ ТЕРРИТОРИИ ОБЪЕКТА  
"Реконструкция автомобильной дороги М-56 "Лена" от Невера до Якутска км 165 - км 172, Амурская область"

Чертеж межевания территории. М 1:1000



Амурская область  
 МО "Город Тында"  
 г.Тында  
 28:06:011901:1



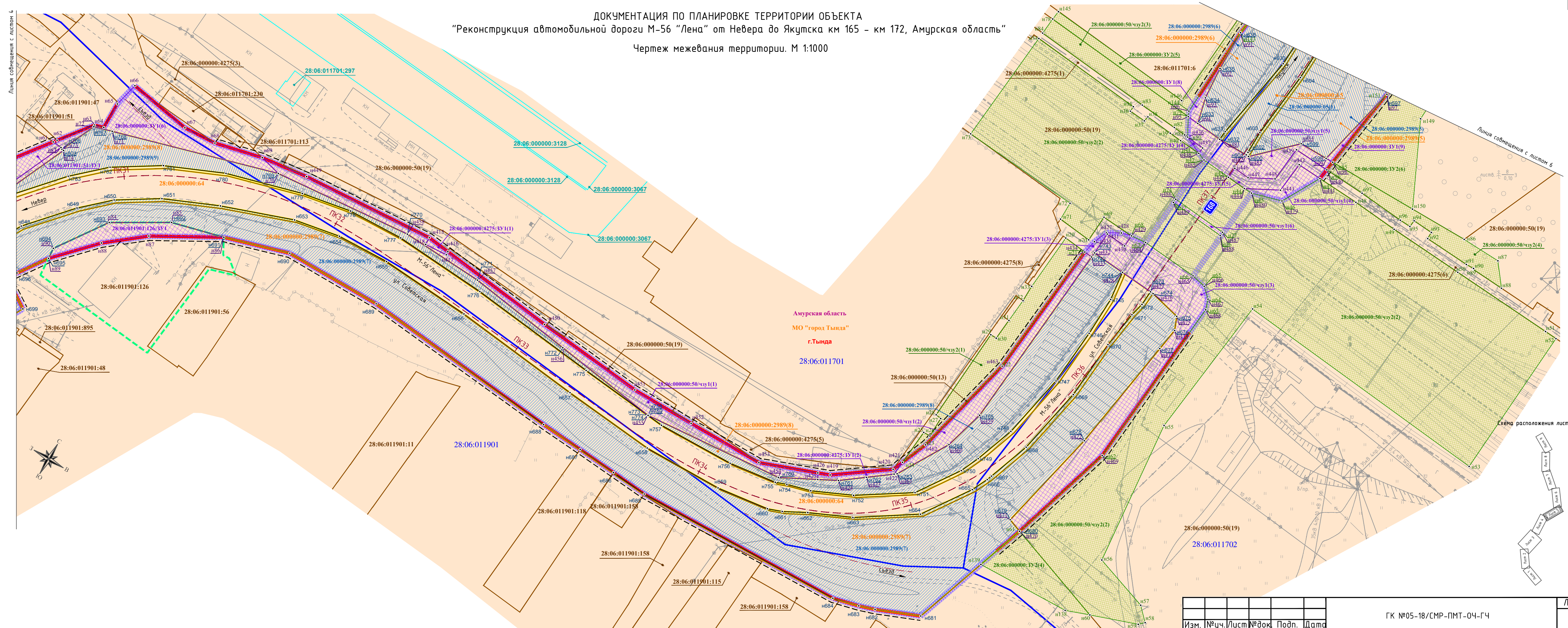
Инв.№ подл.	10-18
Подп. и дата	
Взам. инв.№	
Согласовано	

Изм.	№уч.	Лист	№докум.	Подп.	Дата

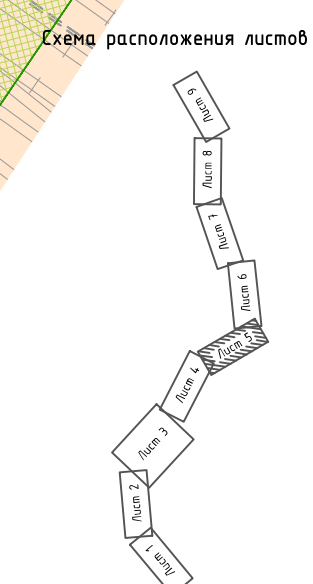
ГК №05-18/СМР-ПМТ-04-ГЧ

Лист 4

ДОКУМЕНТАЦИЯ ПО ПЛАНИРОВКЕ ТЕРРИТОРИИ ОБЪЕКТА  
 "Реконструкция автомобильной дороги М-56 "Лена" от Невера до Якутска км 165 - км 172, Амурская область"  
 Чертеж межевания территории. М 1:1000



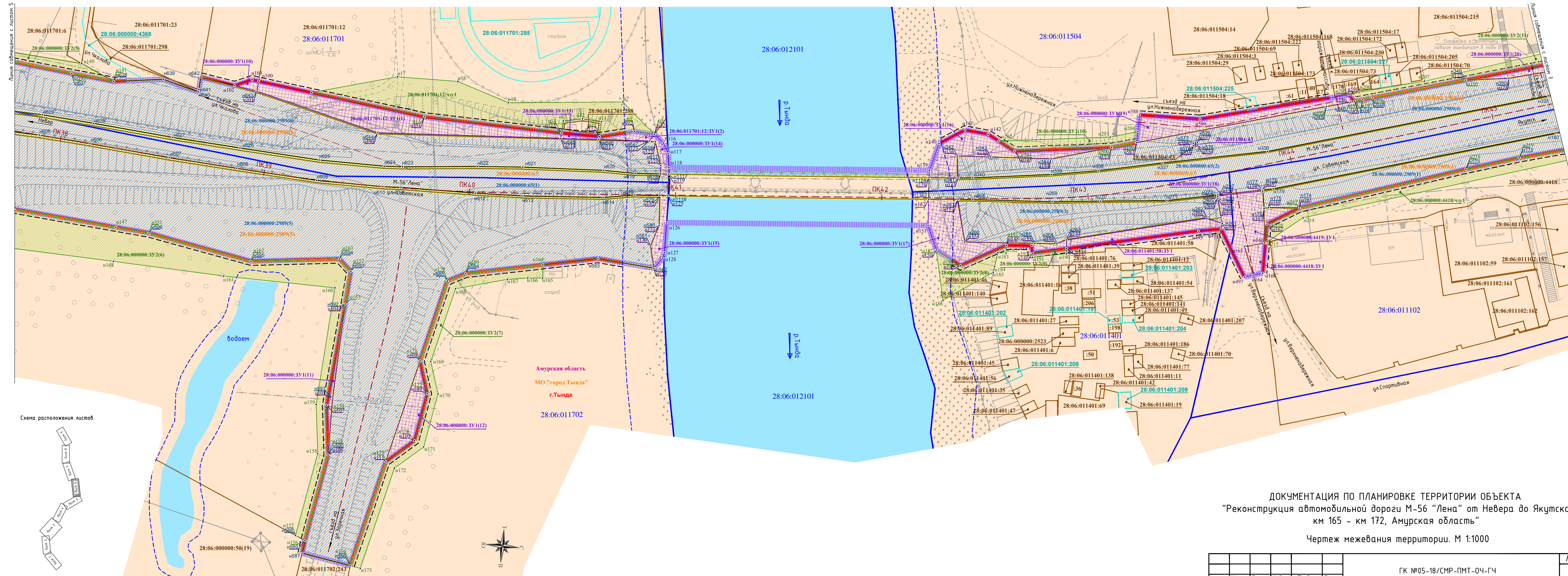
Согласовано	
Взам. инв.№	
Инв.№ подл.	10-18
Подп. и дата	



Изм.	№уч.	Лист	№докум.	Подп.	Дата

ГК №05-18/СМР-ПМТ-04-ГЧ

Лист 5

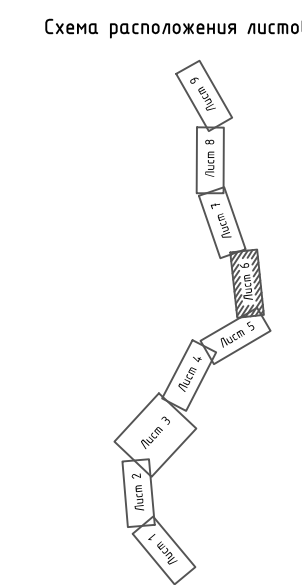


Амурская область  
 МО "город Тынды"  
 г.Тынды  
 28:06:011702

ДОКУМЕНТАЦИЯ ПО ПЛАНИРОВКЕ ТЕРРИТОРИИ ОБЪЕКТА  
 "Реконструкция автомобильной дороги М-56 "Лена" от Невера до Якутска  
 км 165 - км 172, Амурская область"  
 Чертеж межевания территории. М 1:1000

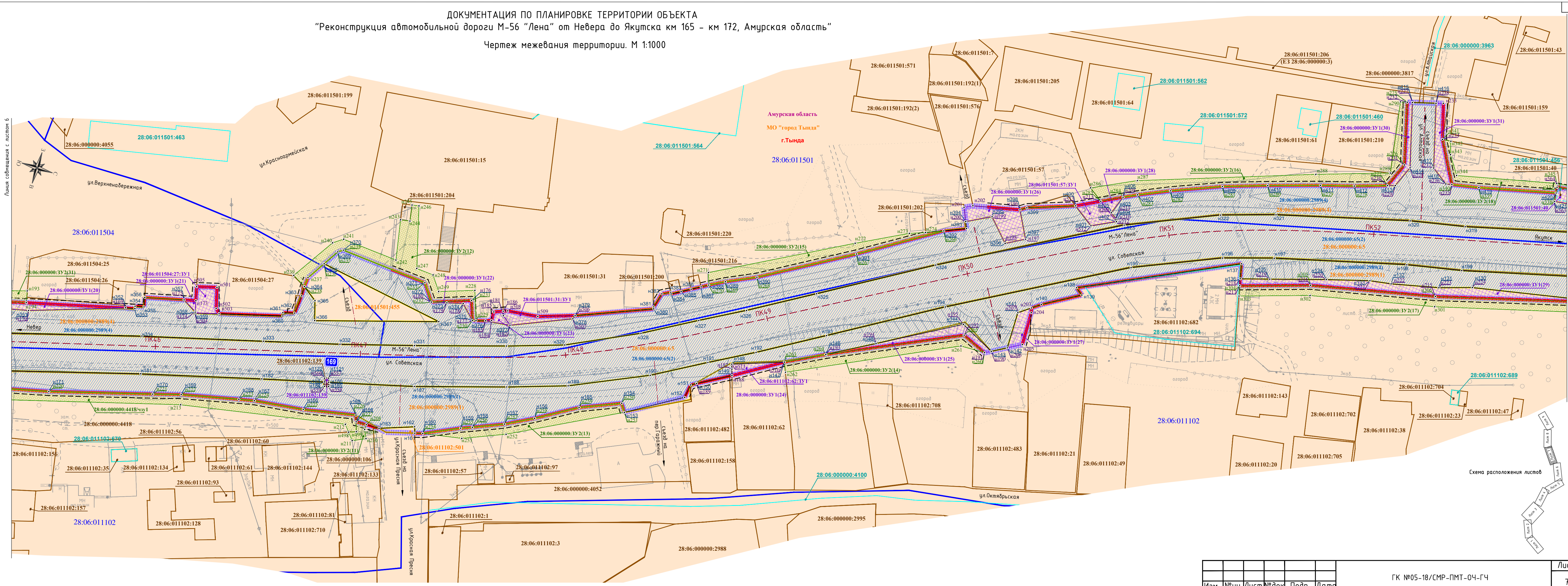
Изм.	№уч.	Лист	№докум.	Подп.	Дата	ГК №05-18/СМР-ПМТ-04-ГЧ	Лист
							6

Согласовано  
 Инв.№ подл. 10-18  
 Взам. инв.№  
 Подп. и дата



ДОКУМЕНТАЦИЯ ПО ПЛАНИРОВКЕ ТЕРРИТОРИИ ОБЪЕКТА  
"Реконструкция автомобильной дороги М-56 "Лена" от Небера до Якутска км 165 - км 172, Амурская область"

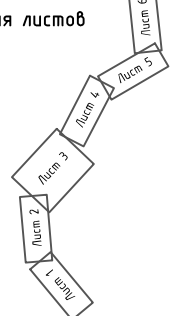
Чертеж межевания территории. М 1:1000



Линия соприкосновения с листом Б  
Инв.№ подл. 10-18  
Инв.№ подл. 10-18  
Взам. инв.№  
Подл. и дата  
Согласовано

Линия соприкосновения с листом В  
Листм  
7

Изм.	№уч.	Листм	№докум.	Подп.	Дата	ГК №05-18/СМР-ПМТ-04-ГЧ	Листм 7
------	------	-------	---------	-------	------	-------------------------	------------



ДОКУМЕНТАЦИЯ ПО ПЛАНИРОВКЕ ТЕРРИТОРИИ ОБЪЕКТА  
 "Реконструкция автомобильной дороги М-56 "Лена" от Невера до Якутска км 165 - км 172, Амурская область"  
 Чертеж межевания территории. М 1:1000

Инв.№ подл. 10-18  
 Подл. и дата  
 Взам. инв.№  
 Согласовано

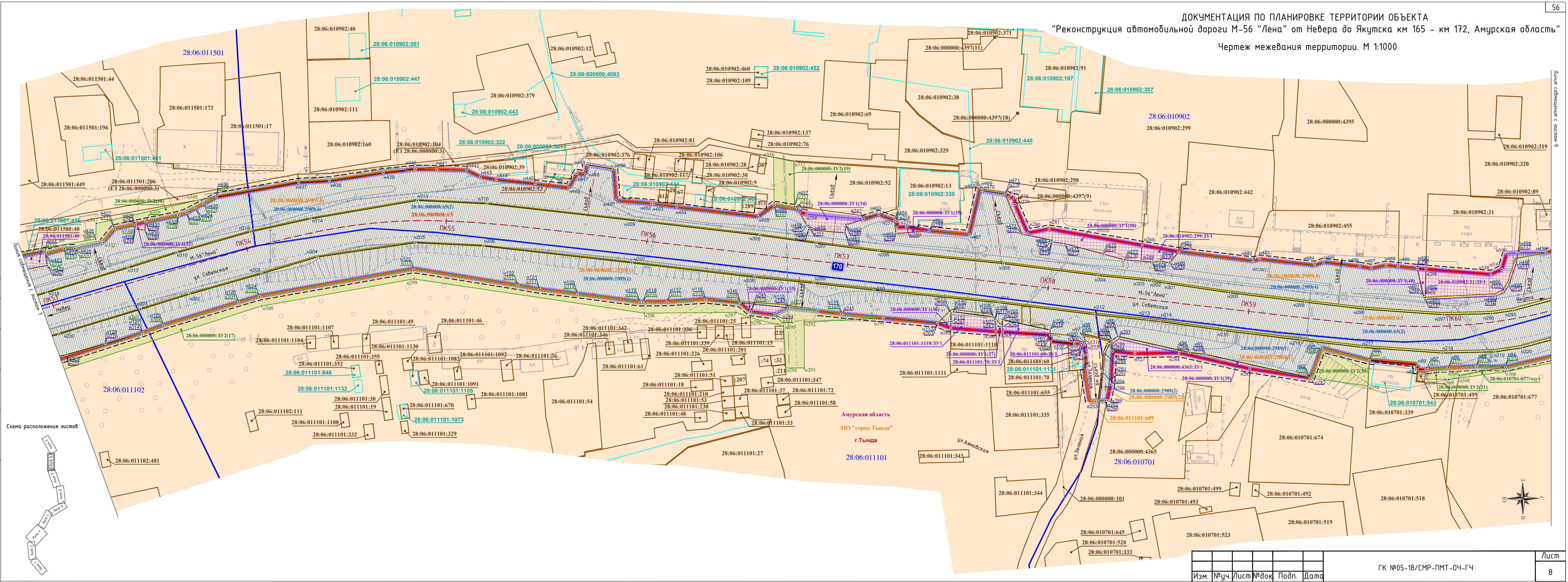
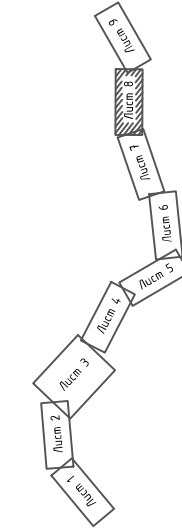


Схема расположения листов



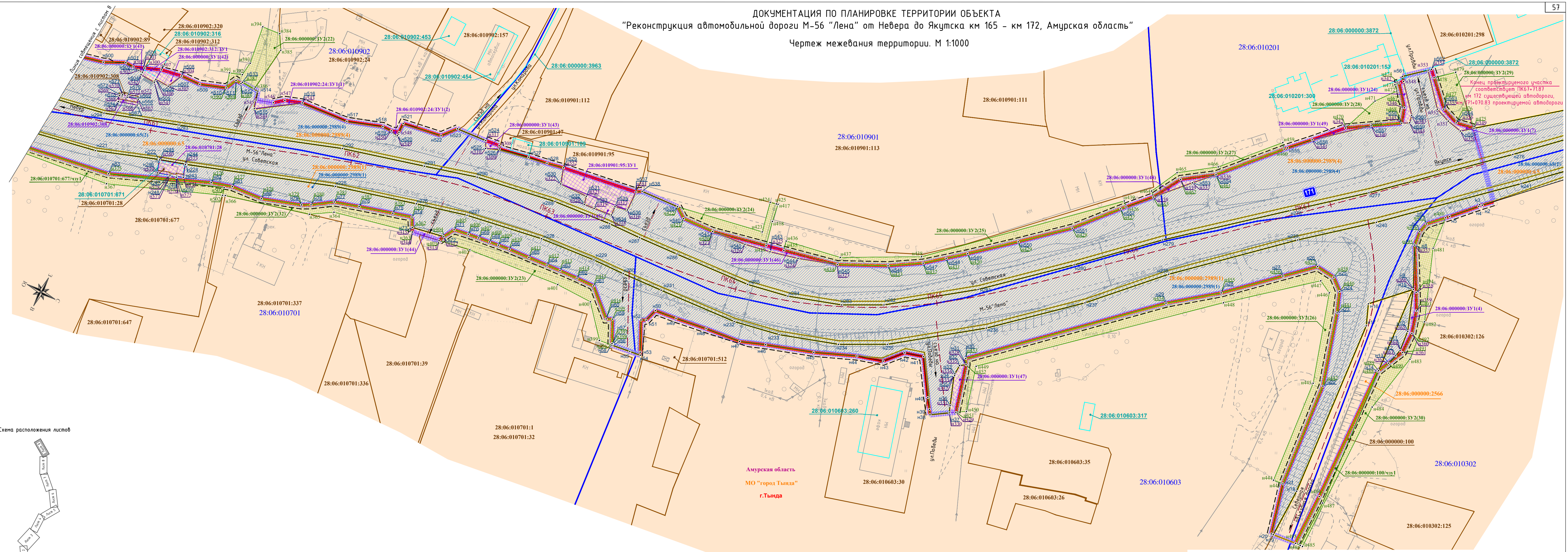
Изм.	№уч.	Лист	№докум.	Подп.	Дата

ГК №05-18/СМР-ПМТ-04-ГЧ



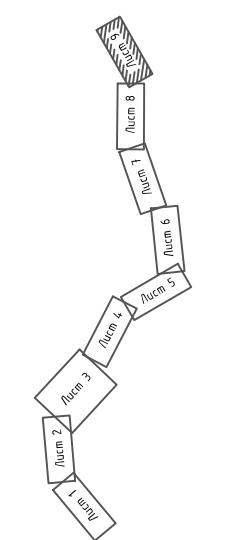
ДОКУМЕНТАЦИЯ ПО ПЛАНИРОВКЕ ТЕРРИТОРИИ ОБЪЕКТА  
"Реконструкция автомобильной дороги М-56 "Лена" от Невера до Якутска км 165 - км 172, Амурская область"

Чертеж межевания территории. М 1:1000



Инв.№ подл. 10-18  
 Подп. и дата  
 Взам. инв.№  
 Согласовано

Схема расположения листов



Амурская область  
 МО "город Тынды"  
 г.Тында

Изм.	№уч.	Лист	№докум.	Подп.	Дата	Лист
						9

ГК №05-18/СМР-ПМТ-04-ГЧ

ДОКУМЕНТАЦИЯ ПО ПЛАНИРОВКЕ ТЕРРИТОРИИ ОБЪЕКТА  
 "Реконструкция автомобильной дороги М-56 "Лена" от Невера до Якутска км 165 – км 172, Амурская область"

Чертеж красных линий. М 1:1000

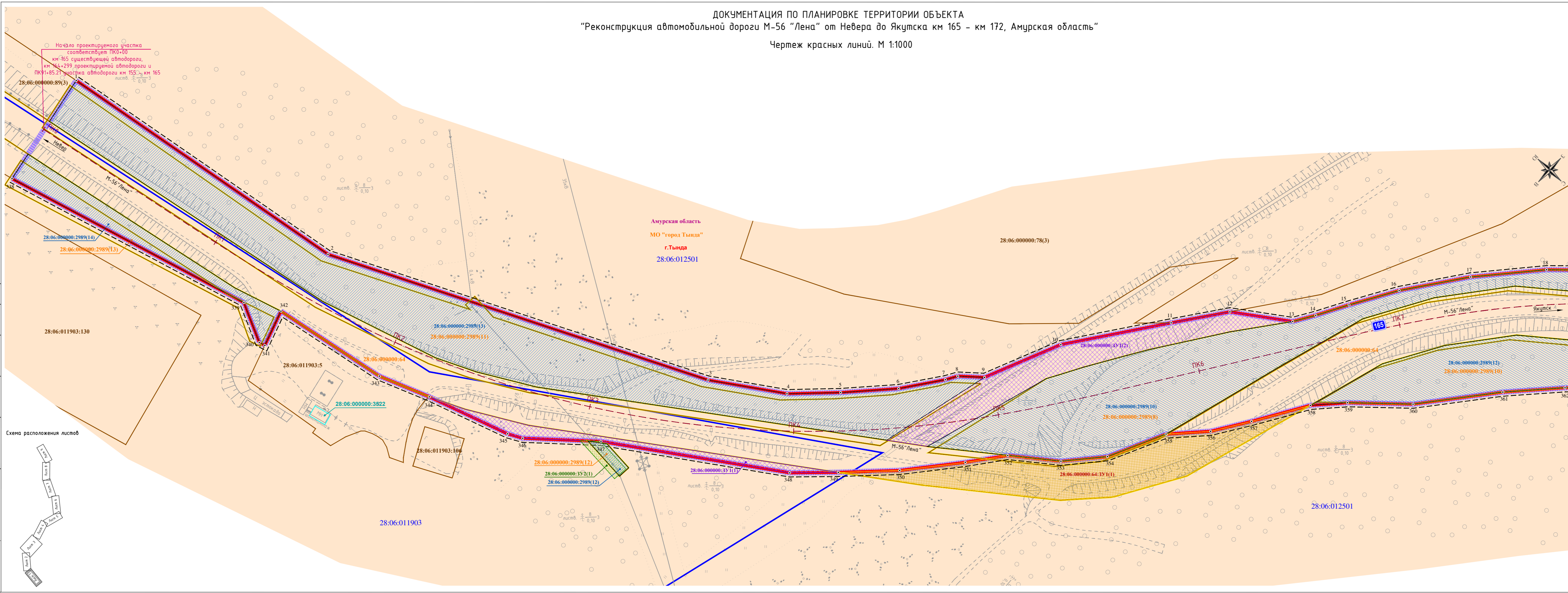
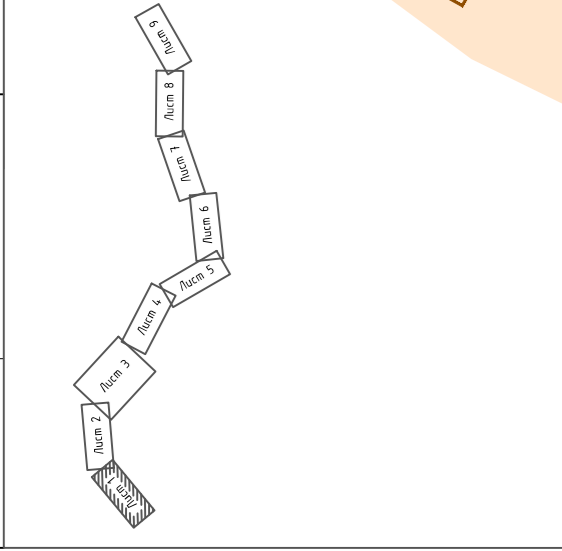


Схема расположения листов

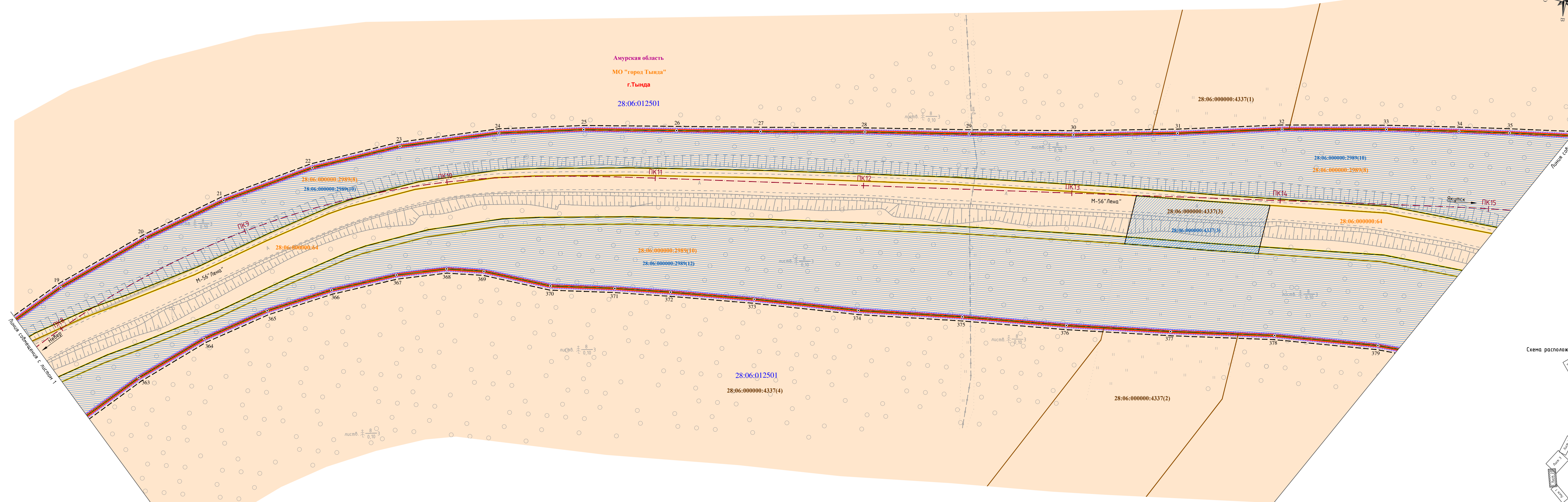



ГК №05-18/СМР-ПМТ-04-ГЧ					
Реконструкция автомобильной дороги М-56 "Лена" от Невера до Якутска км 165 – км 172, Амурская область					
Изм. Колуч	Лист № док	Подп.	Дата	Основная (утверждаемая) часть проекта межевания территории.	Стация
Разраб.	Жулдыбина	Ю. Тулу	01.05.19	Графическая часть	П
Нач.отд.	Арсентьева		01.05.19		1
					9
Чертеж красных линий. М 1:1000				АО "Институт проектирования транспортных сооружений"	

Создано  
 Взам. инв.Н  
 Подп. и дата  
 Инв.Н подл.  
 10-18

ДОКУМЕНТАЦИЯ ПО ПЛАНИРОВКЕ ТЕРРИТОРИИ ОБЪЕКТА  
"Реконструкция автомобильной дороги М-56 "Лена" от Невера до Якутска км 165 - км 172, Амурская область"

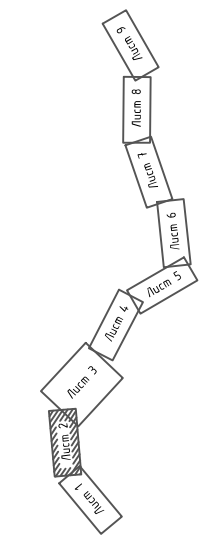
Чертеж красных линий. М 1:1000



Согласовано

Инв.№ подл.	10-18
Взам. инв.№	
Подп. и дата	

Схема расположения листов

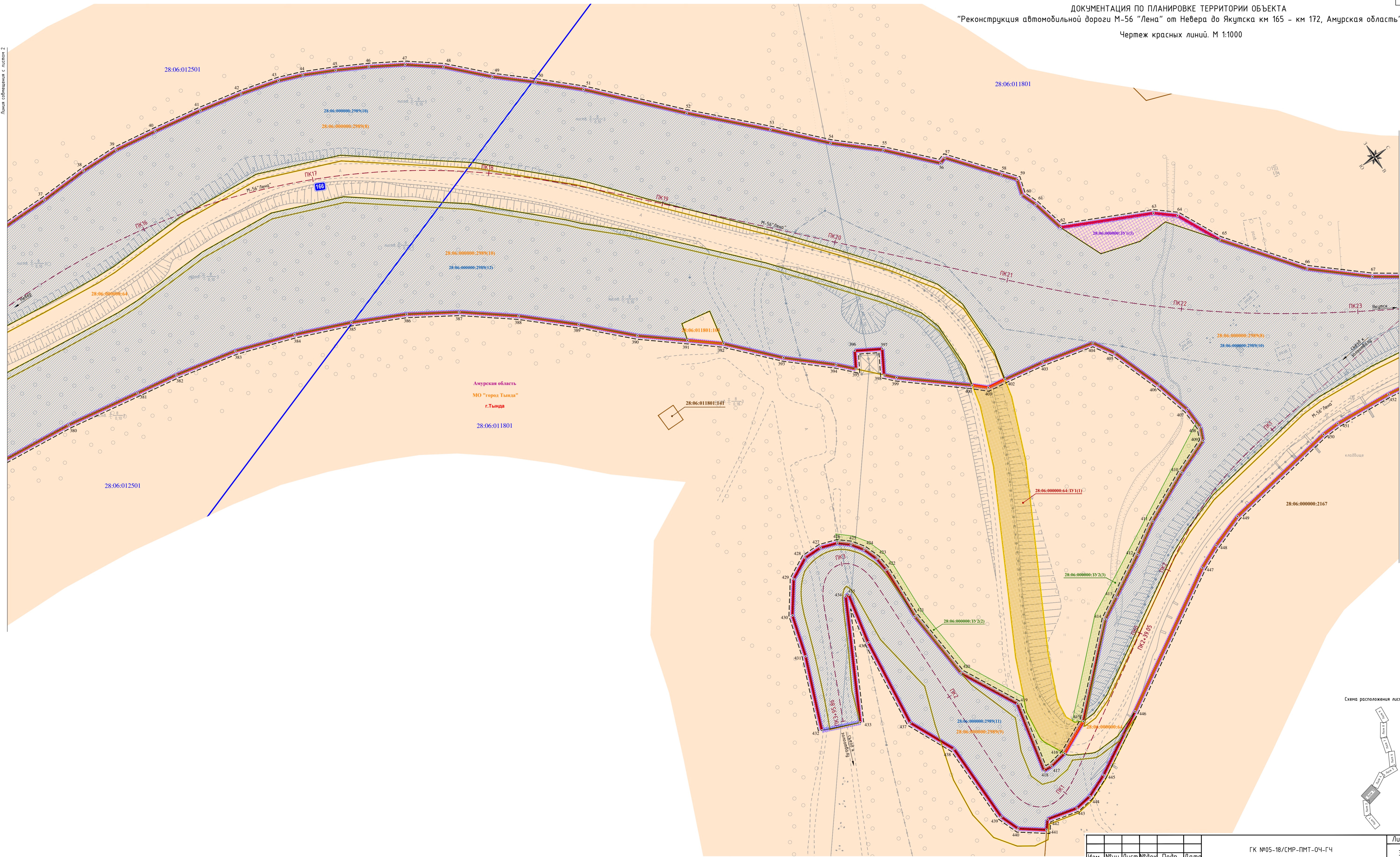


Изм.	№уч.	Лист	№док.	Подп.	Дата

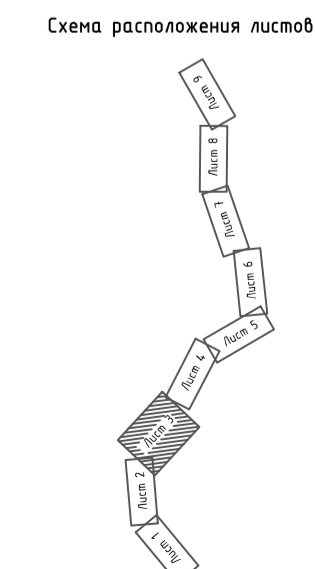
ГК №05-18/СМР-ПМТ-04-ГЧ

Линия соприкосновения с листом 2

Линия соприкосновения с листом 4



Согласовано
Инв.Н. подл.
10-18
Подп. и дата
Взам. инв.Н



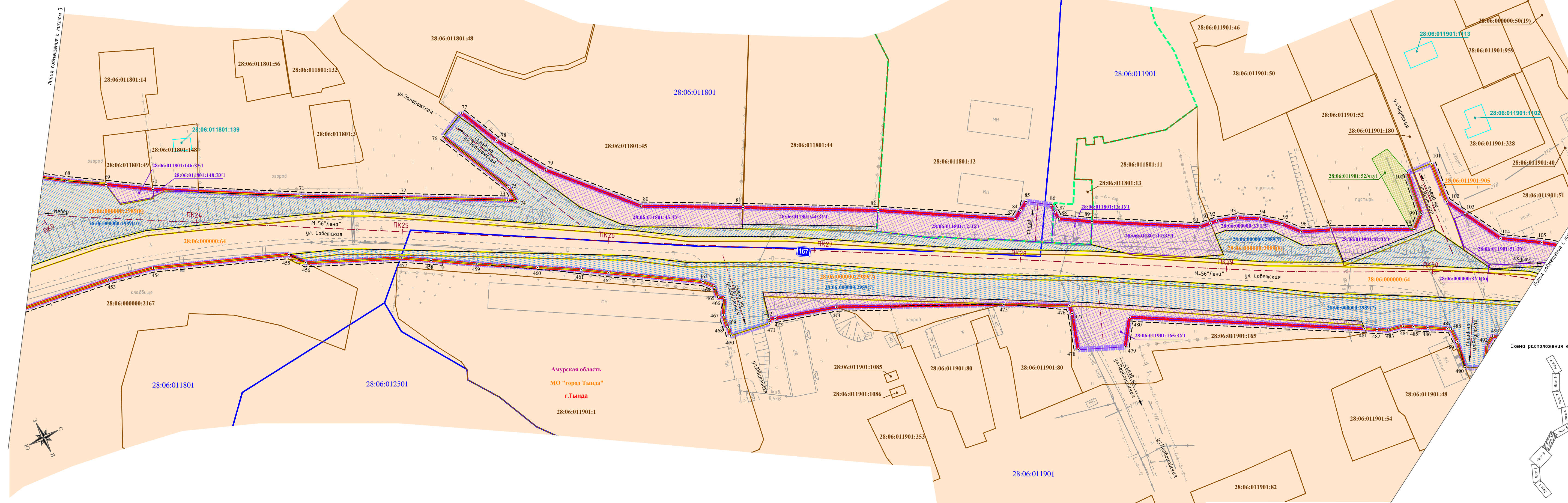
Изм.	№уч.	Лист	№докум.	Подп.	Дата

ГК №05-18/СМР-ПМТ-04-ГЧ

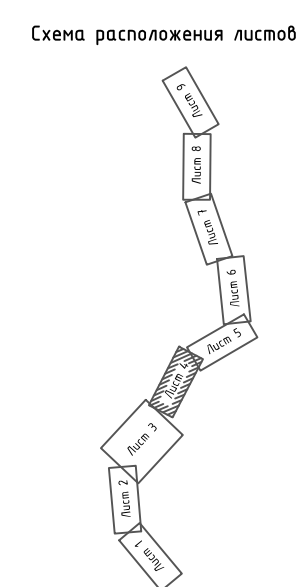
Лист
3

ДОКУМЕНТАЦИЯ ПО ПЛАНИРОВКЕ ТЕРРИТОРИИ ОБЪЕКТА  
"Реконструкция автомобильной дороги М-56 "Лена" от Невера до Якутска км 165 - км 172, Амурская область"

Чертеж красных линий. М 1:1000



Амурская область  
 МО "город Тында"  
 г.Тында  
 28:06:011901:1



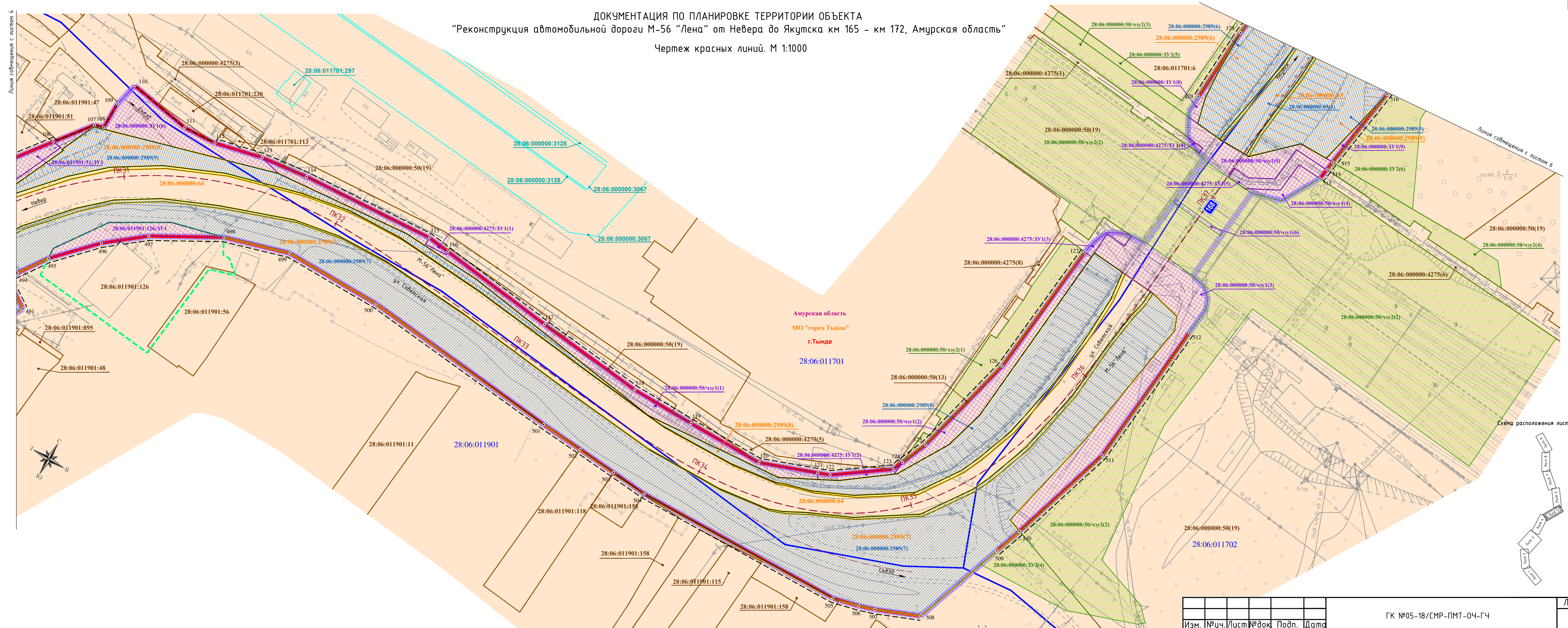
Инв.№ подл.	10-18
Подп. и дата	
Взам. инв.№	
Согласовано	

Изм.	№уч.	Лист	№докум.	Подп.	Дата

ГК №05-18/СМР-ПМТ-04-ГЧ

Лист 4

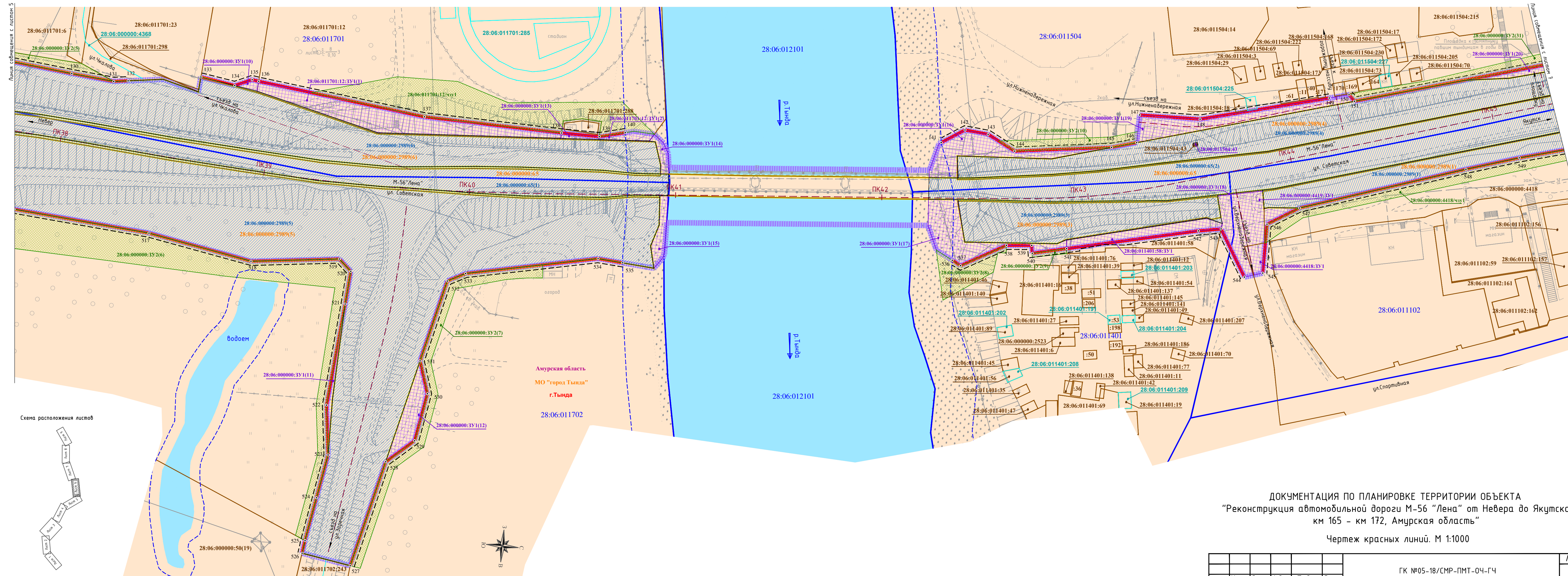
ДОКУМЕНТАЦИЯ ПО ПЛАНИРОВКЕ ТЕРРИТОРИИ ОБЪЕКТА  
 "Реконструкция автомобильной дороги М-56 "Лена" от Невера до Якутска км 165 - км 172, Амурская область"  
 Чертеж красных линий. М 1:1000



Инв.№ подл.	10-18
Взам. инв.№	
Подп. и дата	
Согласовано	

Изм.	№уч.	Лист	№докум.	Подп.	Дата

ГК №05-18/СМР-ПМТ-04-ГЧ

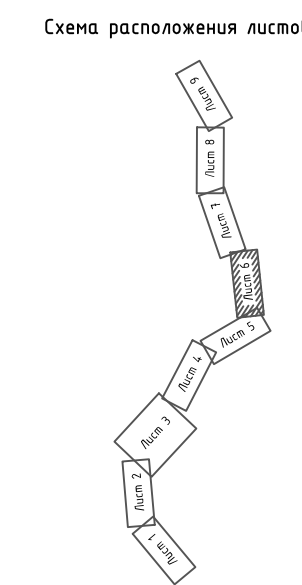


Согласовано

Инв.№ подл. 10-18

Взам. инв.№

Подп. и дата



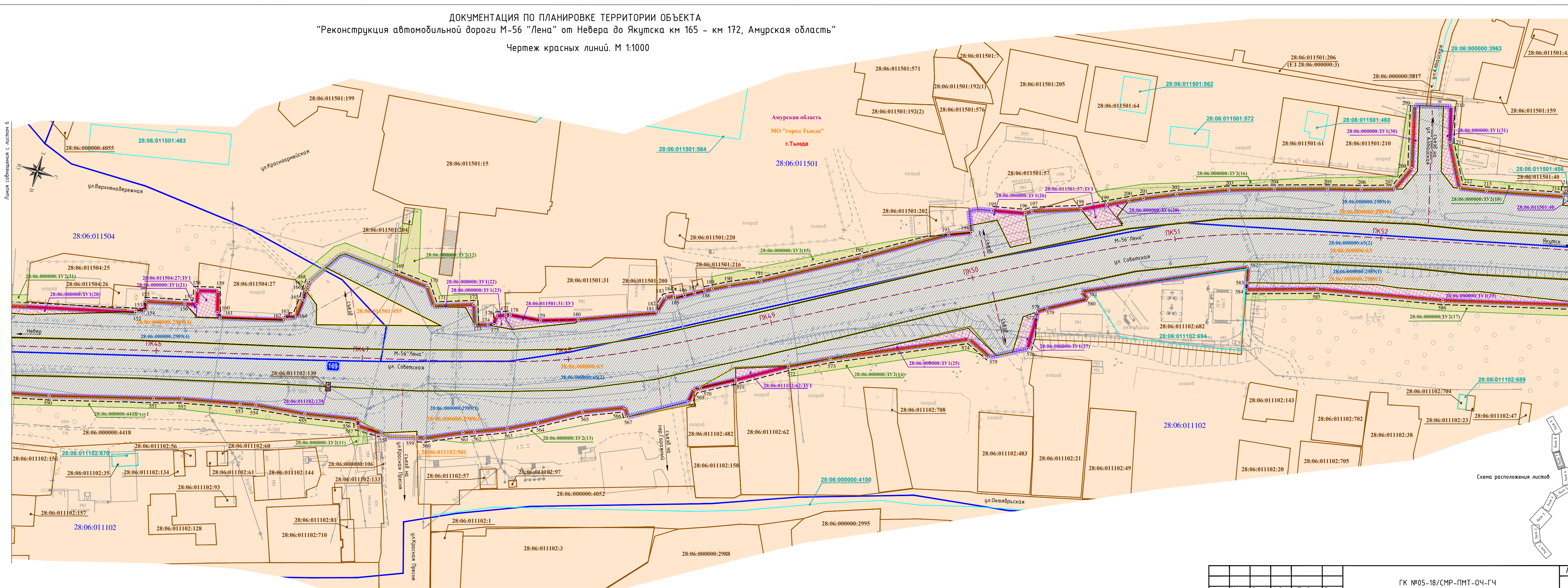
ДОКУМЕНТАЦИЯ ПО ПЛАНИРОВКЕ ТЕРРИТОРИИ ОБЪЕКТА  
 "Реконструкция автомобильной дороги М-56 "Лена" от Невера до Якутска  
 км 165 - км 172, Амурская область"  
 Чертеж красных линий. М 1:1000

Изм.	№уч.	Лист	№докум.	Подп.	Дата	Лист
						6

ГК №05-18/СМР-ПМТ-04-ГЧ

ДОКУМЕНТАЦИЯ ПО ПЛАНИРОВКЕ ТЕРРИТОРИИ ОБЪЕКТА  
 "Реконструкция автомобильной дороги М-56 "Лена" от Небера до Якутска км 165 - км 172, Амурская область"

Чертеж красных линий. М 1:1000



Инв.№ подл. 10-18  
 Подп. и дата  
 Взам. инв.№  
 Согласовано

Изм.	№уч.	Лист	№ док.	Подп.	Дата	ГК №05-18/СМР-ПМТ-04-ГЧ	Лист
							7

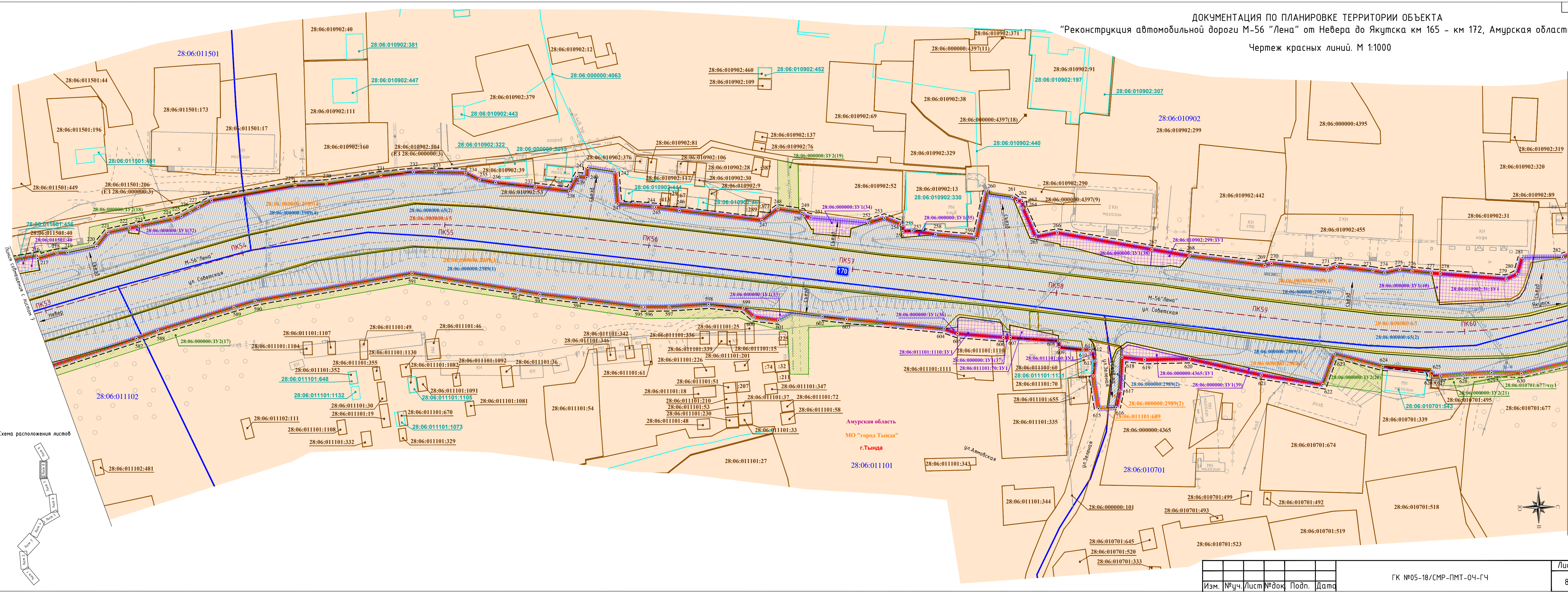


Листья объединены с листом 8  
 64



ДОКУМЕНТАЦИЯ ПО ПЛАНИРОВКЕ ТЕРРИТОРИИ ОБЪЕКТА  
"Реконструкция автомобильной дороги М-56 "Лена" от Невера до Якутска км 165 - км 172, Амурская область"

Чертеж красных линий. М 1:1000

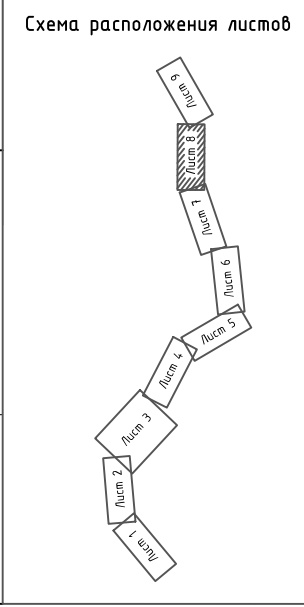


Согласовано

Инв.№ подл. 10-18

Взам. инв.№

Подп. и дата



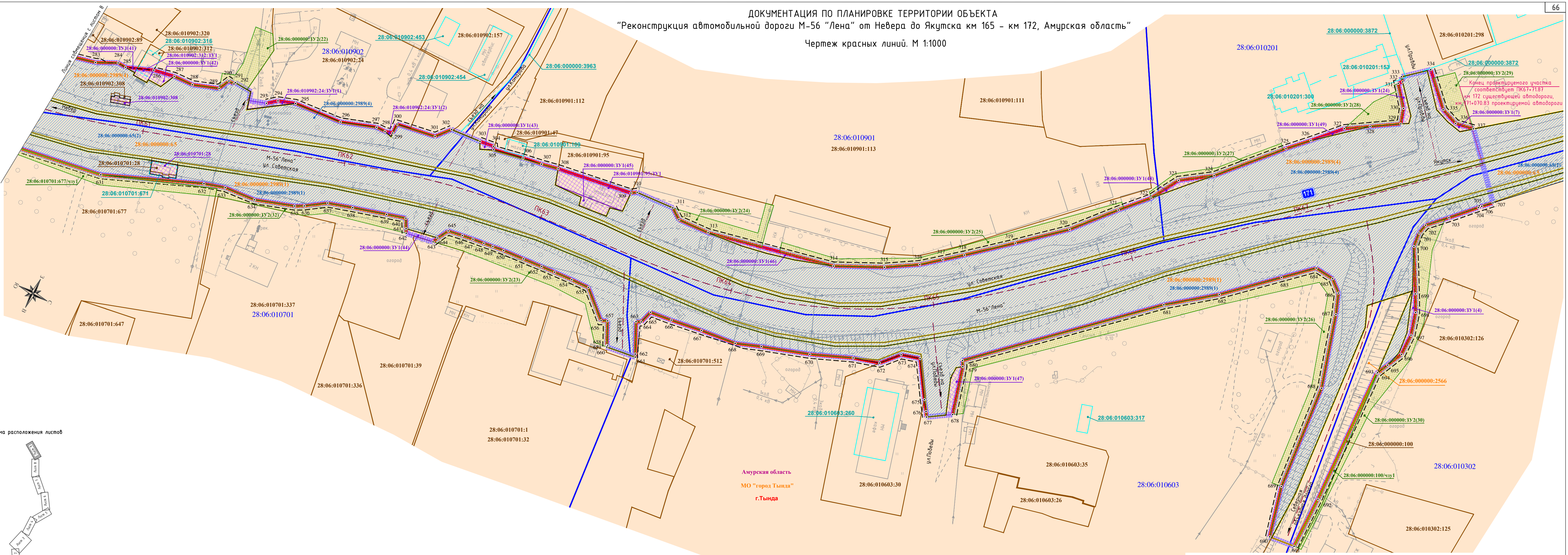
Изм.	№уч.	Лист	№докум.	Подп.	Дата

ГК №05-18/СМР-ПМТ-04-ГЧ

Лист 8

ДОКУМЕНТАЦИЯ ПО ПЛАНИРОВКЕ ТЕРРИТОРИИ ОБЪЕКТА  
"Реконструкция автомобильной дороги М-56 "Лена" от Невера до Якутска км 165 - км 172, Амурская область"

Чертеж красных линий. М 1:1000

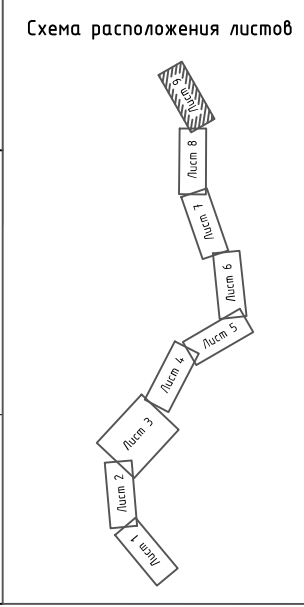


Согласовано

Инв.№ подл. 10-18

Взам. инв.№

Подп. и дата



Изм.	№уч.	Лист	№док.	Подп.	Дата	Лист
						9

ГК №05-18/СМР-ПМТ-04-ГЧ