

Приложение к _____

от _____ № _____

ДОКУМЕНТАЦИЯ ПО ПЛАНИРОВКЕ ТЕРРИТОРИИ ОБЪЕКТА

**Реконструкция автомобильной дороги М-56 "Лена" от Невера до
Якутска км 165 - км 172, Амурская область**

ГК №05-18/СМР-СРЗ

Том 5.

**Схема резервирования земель,
необходимых для размещения объекта
капитального строительства федерального значения**

2019 г.



Ассоциация дорожных проектно-исследовательских
организаций
АКЦИОНЕРНОЕ ОБЩЕСТВО

“Институт проектирования
транспортных сооружений”



СРО-П-077-11122009

- Заказчик** Федеральное казенное учреждение
"Межрегиональная дирекция по дорожному
строительству в Дальневосточном регионе России
Федерального дорожного агентства"
(ФКУ ДСД "Дальний Восток")
- Объект** Реконструкция автомобильной дороги М-56
"Лена" от Невера до Якутска км 165 - км 172,
Амурская область

Документация по планировке территории объекта

ГК №05-18/СМР-СРЗ

Том 5.

**Схема резервирования земель,
необходимых для размещения объекта
капитального строительства федерального значения**



Казань 2019



СРО-П-077-11122009

Заказчик Федеральное казенное учреждение
"Межрегиональная дирекция по дорожному
строительству в Дальневосточном регионе России
Федерального дорожного агентства"
(ФКУ ДСД "Дальний Восток")

Объект Реконструкция автомобильной дороги М-56
"Лена" от Невера до Якутска км 165 - км 172,
Амурская область

Документация по планировке территории объекта

ГК №05-18/СМР-СРЗ

Том 5.

Схема резервирования земель,
необходимых для размещения объекта
капитального строительства федерального значения

Генеральный директор

Главный инженер проекта



А.А. Григорьев

Р.Р. Нагимов

Казань 2019

СОДЕРЖАНИЕ ТОМА

| Обозначение | Наименование | Страницы |
|----------------------|--|----------|
| 1 | 2 | 3 |
| ГК №05-18/СМР-СРЗ-С | Содержание тома | 4 |
| ГК №05-18/СМР-СРЗ-СП | Состав документации по планировке территории объекта | 5 |
| ГК №05-18/СМР-СРЗ-ГЧ | Графическая часть: Схема резервирования земель, необходимых для размещения объекта капитального строительства федерального значения. М 1:1000 | 7 |
| | Приложения: Приложение 1. Каталог координат поворотных точек образуемых земельных участков, находящихся в государственной собственности, которые полностью или частично расположены в границах резервируемых земель под размещение | 16 |
| ГК №05-18/СМР-СРЗ-Пр | Приложение 2. Каталог координат поворотных точек образуемых земельных участков, находящихся в частной собственности, которые полностью или частично расположены в границах резервируемых земель под размещение | 21 |
| | Приложение 3. Перечень и сведения образуемых земельных участков, которые полностью или частично расположены в границах резервируемых земель для размещения объекта: "Реконструкция автомобильной дороги М-56 "Лена" от Невера до Якутска км 165 - км 172, Амурская область" | 22 |
| | Приложение 4. Перечень и сведения образуемых земельных участков, находящихся в частной собственности, которые полностью или частично расположены в границах резервируемых земель для размещения объекта: "Реконструкция автомобильной дороги М-56 "Лена" от Невера до Якутска км 165 - км 172, Амурская область" | 25 |

| | | | |
|-------------|--|--|--|
| Согласовано | | | |
|-------------|--|--|--|

| | |
|--------------|--|
| Взам. инв. № | |
|--------------|--|

| | |
|--------------|--|
| Подп. и дата | |
|--------------|--|

| Изм | Кол. | Лист | № док | Подп. | Дата |
|-----------|------|------------|-------|----------------------|----------|
| Разраб. | | Жулдыбина | | <i>Ю. Жулдыбина</i> | 01.05.19 |
| Нач.отдел | | Арсентьева | | <i>А. Арсентьева</i> | 01.05.19 |

| | | | | | |
|--|--|--|--|--|--|
| ГК №05-18/СМР-СРЗ-С | | | | | |
| Реконструкция автомобильной дороги М-56 "Лена" от Невера до Якутска км 165 - км 172, Амурская область | | | | | |
| Схема резервирования земель, необходимых для размещения объекта капитального строительства федерального значения | | | | | |
| СОДЕРЖАНИЕ ТОМА | | | | | |

| | | |
|---|------|--------|
| Стадия | Лист | Листов |
| П | 1 | 4 |
|  | | |
| АО "Институт проектирования транспортных сооружений" | | |

СОСТАВ ДОКУМЕНТАЦИИ ПО ПЛАНИРОВКЕ ТЕРРИТОРИИ ОБЪЕКТА

| Обозначение | Наименование | Состав тома |
|----------------------|---|--|
| 1 | 2 | 3 |
| ГК №05-18/СМР-ПТТ-ОЧ | Том 1. Основная (утверждаемая) часть проекта планировки территории | Чертеж планировки территории. М 1:1000 |
| | | Положения о размещении линейных объектов |
| | | Приложения |
| ГК №05-18/СМР-ПТТ-МО | Том 2. Материалы по обоснованию проекта планировки территории | Схема расположения элементов планировочной структуры (территорий, занятых линейными объектами и (или) предназначенных для размещения линейных объектов. |
| | | Схема использования территории в период подготовки проекта планировки территории. М 1:1000 |
| | | Схема организации улично-дорожной сети и движения транспорта. М 1:1000 |
| | | Схема вертикальной планировки, инженерной подготовки и инженерной защиты территории. М 1:1000 |
| | | Схема границ территорий объектов культурного наследия. М б/м |
| | | Схема границ зон с особыми условиями использования территории. Схема конструктивных и планировочных решений. М 1:1000 |
| | | Схема границ территорий, подверженных риску возникновения чрезвычайных ситуаций природного и техногенного характера (пожар, взрыв, химическое, радиоактивное заражение, затопление, подтопление, оползень, карсты, эрозия и т.д.). М 1:25000 |
| | | Пояснительная записка к обоснованию проекта планировки |
| | | Приложения |
| ГК №05-18/СМР-ПТТ-ОЧ | Том 3. Основная (утверждаемая) часть проекта межевания территории | Пояснительная записка |
| | | Чертеж межевания территории. М 1:1000 |
| | | Приложения |
| ГК №05-18/СМР-ПТТ-МО | Том 4. Материалы по обоснованию проекта межевания территории | Чертеж. М 1:1000 |

Согласовано

Взам. инв. №

Подп. и дата

Инв. №

| Изм | Кол. | Лист | № док | Подп. | Дата |
|-----------|------|------------|-------|---------------------|----------|
| Разраб. | | Жулдыбина | | <i>Ю. Жулдыбина</i> | 01.05.19 |
| Нач.отдел | | Арсентьева | | <i>Арсентьева</i> | 01.05.19 |

ГК №05-18/СМР-СРЗ-СП

Реконструкция автомобильной дороги М-56 "Лена" от Невера до Якутска км 165 - км 172, Амурская область

Схема резервирования земель, необходимых для размещения объекта капитального строительства федерального значения

СОСТАВ ДОКУМЕНТАЦИИ ПО ПЛАНИРОВКЕ ТЕРРИТОРИИ ОБЪЕКТА

| Стадия | Лист | Листов |
|--------|------|--------|
| П | 1 | 2 |



АО "Институт проектирования транспортных сооружений"

| 1 | 2 | 3 |
|---------------------|---|---|
| ГК №05-18/СМР-СРЗ | Том 5. Схема резервирования земель, необходимых для размещения объекта капитального строительства федерального значения | Схема резервирования земель, необходимых для размещения объекта капитального строительства федерального значения. М 1:1000 |
| | | Приложения |
| ГК №05-18/СМР-СПОЗУ | Том 6. Схема планировочной организации земельных участков, предназначенных для размещения объекта капитального строительства | Схема планировочной организации земельного участка, подтверждающая расположение линейного объекта в пределах красных линий, утвержденных в составе документации по планировке территории применительно к линейным объектам. М 1:1000 |
| | | Схема планировочной организации земельного участка, выполненная в соответствии с информацией, указанной в градостроительном плане земельного участка, с обозначением места размещения объекта капитального строительства, подъездов и проходов к нему, границ зон действия публичных сервитутов, объектов археологического наследия. М 1:1000 |
| | | Приложения |

| | | |
|-----------------------|--------------|--------------|
| Инв. № подл. 10-18 | Взам. инв. № | Подп. и дата |
|-----------------------|--------------|--------------|

| | | | | | |
|------|---------|------|--------|-------|------|
| | | | | | |
| Изм. | Кол.уч. | Лист | № док. | Подп. | Дата |

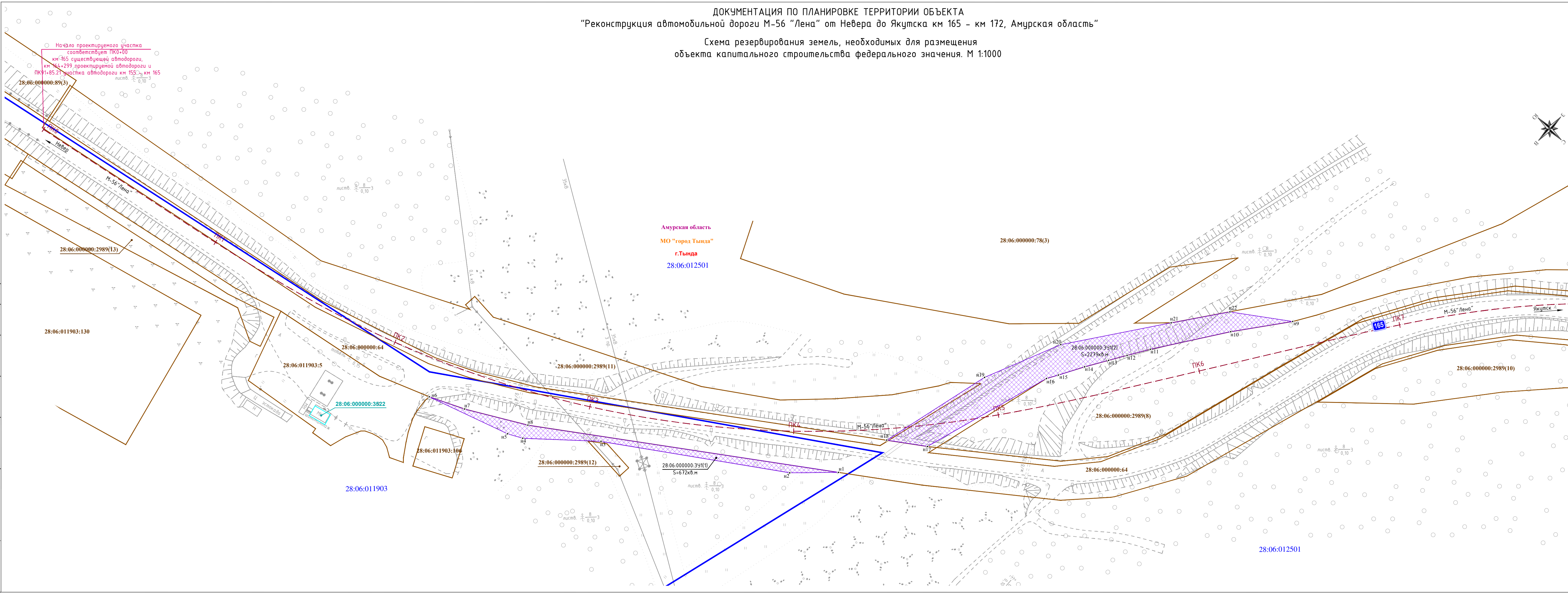
ГК №05-18/СМР-СРЗ-СП

Лист

2

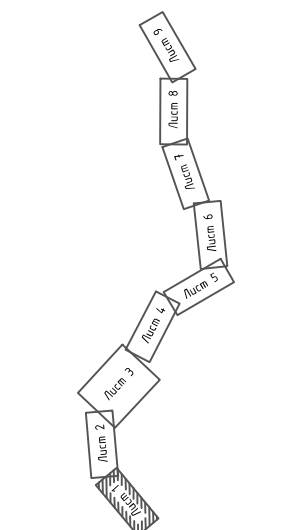
ДОКУМЕНТАЦИЯ ПО ПЛАНИРОВКЕ ТЕРРИТОРИИ ОБЪЕКТА
"Реконструкция автомобильной дороги М-56 "Лена" от Невера до Якутска км 165 - км 172, Амурская область"

Схема резервирования земель, необходимых для размещения
объекта капитального строительства федерального значения. М 1:1000



- УСЛОВНЫЕ ОБОЗНАЧЕНИЯ**
- ГРАНИЦЫ:**
- резервируемых земельных участков, предназначенных для размещения объекта капитального строительства, в отношении которых предполагается изъятие для государственных нужд
 - кадастровых кварталов, сведения о которых внесены в ЕГРН
 - земельных участков, сведения о которых внесены в ЕГРН
 - земельных участков, сведения о которых не установлены в ЕГРН
 - контура объектов капитального строительства, сведения о которых внесены в ЕГРН
- ТРАНСПОРТНАЯ ИНФРАСТРУКТУРА:**
- ось и пикеты проектируемой автомобильной дороги
 - километровый знак автомобильной дороги М-56 "Лена"
- ИНЖЕНЕРНАЯ ИНФРАСТРУКТУРА:**
- воздушная линия электропередачи высокого напряжения
 - воздушная линия электропередачи низкого напряжения
 - подземный электрокабель высокого напряжения
 - кабельная линия связи
 - воздушная линия связи
 - освещение (опоры искусственного освещения)
 - подземная канализация
 - трубопровод (водоснабжение и теплотрасса)
- ПОЯСНИТЕЛЬНЫЕ НАДПИСИ:**
- Амурская область - наименование субъекта Российской Федерации
 - МО "город Тында" - наименование муниципального образования
 - г.Тында - наименование населенного пункта
 - 28:06:012101 - номер кадастрового квартала
 - 28:06:000000:2989(10) - кадастровый номер земельного участка (номер контура)
 - 28:06:000000:3522 - кадастровый номер объекта капитального строительства
 - 28:06:000000:34(13) - условный номер резервируемого земельного участка (номер контура)
 - S=53 771 кв.м - площадь резервируемого земельного участка
 - р.Тында - наименование объекта водного фонда
 - направление течения водного объекта
 - ПОВОРОТНЫЕ ТОЧКИ:
 - земельных участков, резервируемых для размещения объекта капитального строительства

Схема расположения листов



Создано
Взам. инб.н
Подп. и дата
Инб.н подл.
10-18

| | | | | | | | | |
|----------|--------|------------|--------|---|---|--------|--|--------|
| | | | | ГК №05-18/СМР-СР3-ГЧ | | | | |
| | | | | Реконструкция автомобильной дороги М-56 "Лена" от Невера до Якутска км 165 - км 172, Амурская область | | | | |
| Изм. | Колуч. | Лист №док | Подп. | Дата | Схема резервирования земель, необходимых для размещения объекта капитального строительства федерального значения. Графическая часть | Стадия | Лист | Листов |
| Разраб. | | Жулдыбина | Ю. Туш | 01.05.19 | | П | 1 | 9 |
| Нач.отд. | | Арсентьева | | 01.05.19 | | | | |
| | | | | М 1:1000 | | | АО "Институт проектирования транспортных сооружений" | |

ДОКУМЕНТАЦИЯ ПО ПЛАНИРОВКЕ ТЕРРИТОРИИ ОБЪЕКТА
"Реконструкция автомобильной дороги М-56 "Лена" от Невера до Якутска км 165 - км 172, Амурская область"

Схема резервирования земель, необходимых для размещения
объекта капитального строительства федерального значения. М 1:1000



Амурская область
МО "город Тында"
г.Тында
28:06:012501


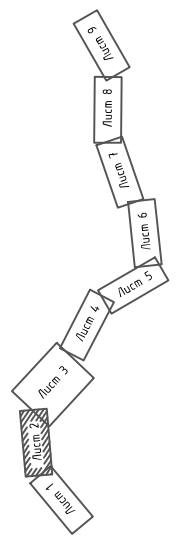


Схема расположения листов

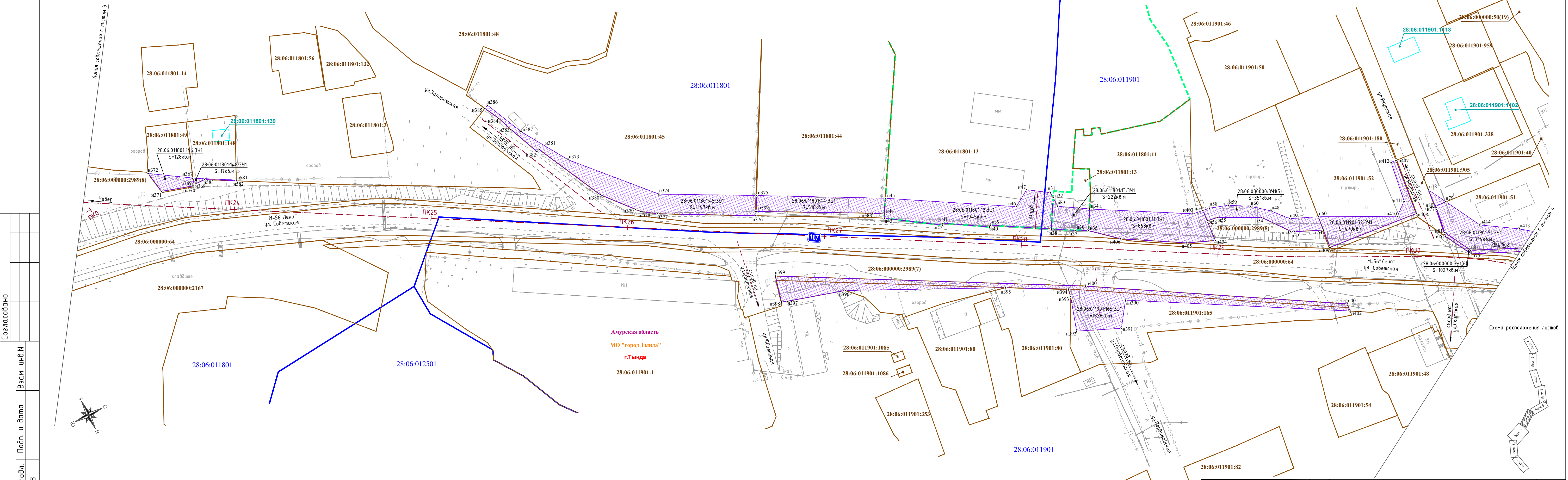


| |
|-------------------|
| Согласовано |
| Инв.№ подл. 10-18 |
| Подп. и дата |
| Взам. инв.№ |

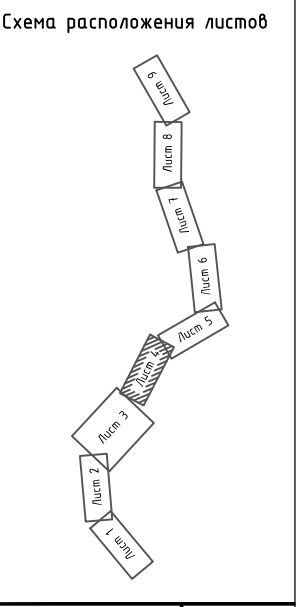
| | | | | | | | |
|------|------|------|-------|-------|------|----------------------|--------|
| Изм. | №уч. | Лист | №док. | Подп. | Дата | ГК №05-18/СМР-СРЗ-ГЧ | Лист 2 |
|------|------|------|-------|-------|------|----------------------|--------|

ДОКУМЕНТАЦИЯ ПО ПЛАНИРОВКЕ ТЕРРИТОРИИ ОБЪЕКТА
 "Реконструкция автомобильной дороги М-56 "Лена" от Невера до Якутска км 165 - км 172, Амурская область"

Схема резервирования земель, необходимых для размещения
 объекта капитального строительства федерального значения. М 1:1000



| | |
|--------------|-------|
| Инв.№ подл. | 10-18 |
| Подп. и дата | |
| Взам. инв.№ | |
| Согласовано | |

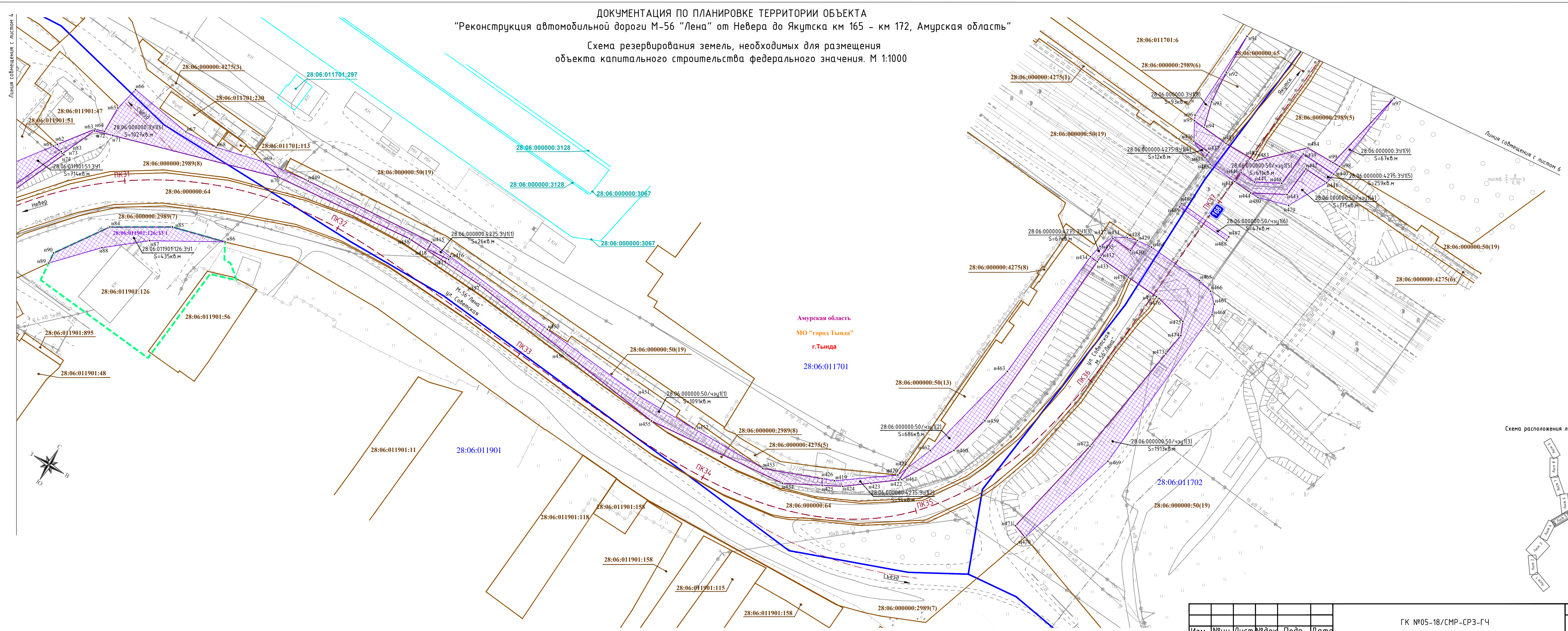


| | | | | | |
|------|------|------|-------|-------|------|
| Изм. | №уч. | Лист | №док. | Подп. | Дата |
| | | | | | |

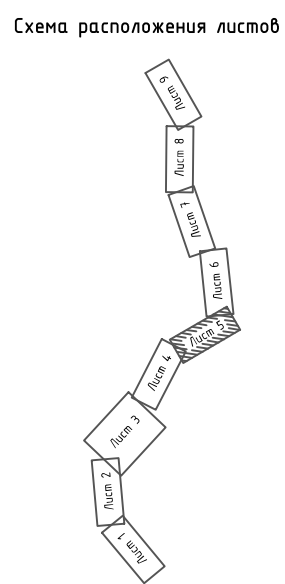
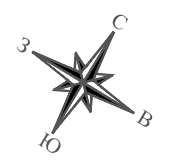
ГК №05-18/СМР-СР3-ГЧ

Лист 4

ДОКУМЕНТАЦИЯ ПО ПЛАНИРОВКЕ ТЕРРИТОРИИ ОБЪЕКТА
 "Реконструкция автомобильной дороги М-56 "Лена" от Невера до Якутска км 165 - км 172, Амурская область"
 Схема резервирования земель, необходимых для размещения
 объекта капитального строительства федерального значения. М 1:1000

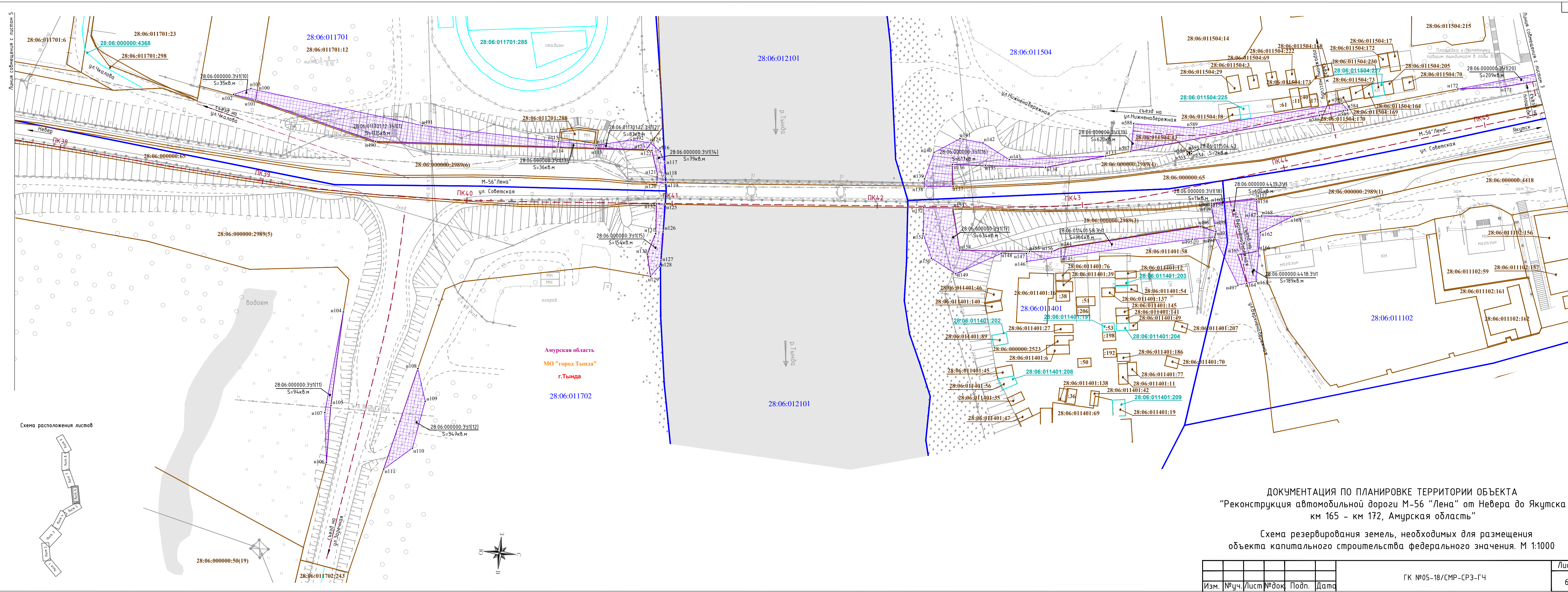


| | |
|--------------|-------------|
| Инв.№ подл. | 10-18 |
| Инв.№ подл. | Взам. инв.№ |
| Подп. и дата | |
| Согласовано | |



| | | | | | |
|------|------|------|-------|-------|------|
| Изм. | №уч. | Лист | №док. | Подп. | Дата |
| | | | | | |

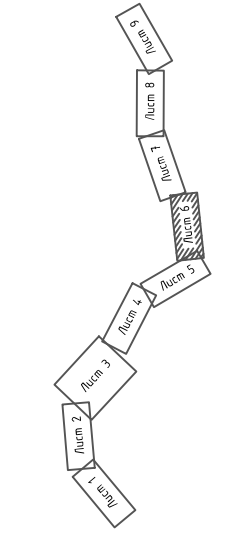
ГК №05-18/СМР-СРЗ-ГЧ



Амурская область
 МО "город Тынды"
 г.Тынды
 28:06:011702

ДОКУМЕНТАЦИЯ ПО ПЛАНИРОВКЕ ТЕРРИТОРИИ ОБЪЕКТА
 "Реконструкция автомобильной дороги М-56 "Лена" от Невера до Якутска
 км 165 – км 172, Амурская область"
 Схема резервирования земель, необходимых для размещения
 объекта капитального строительства федерального значения. М 1:1000

Схема расположения листов

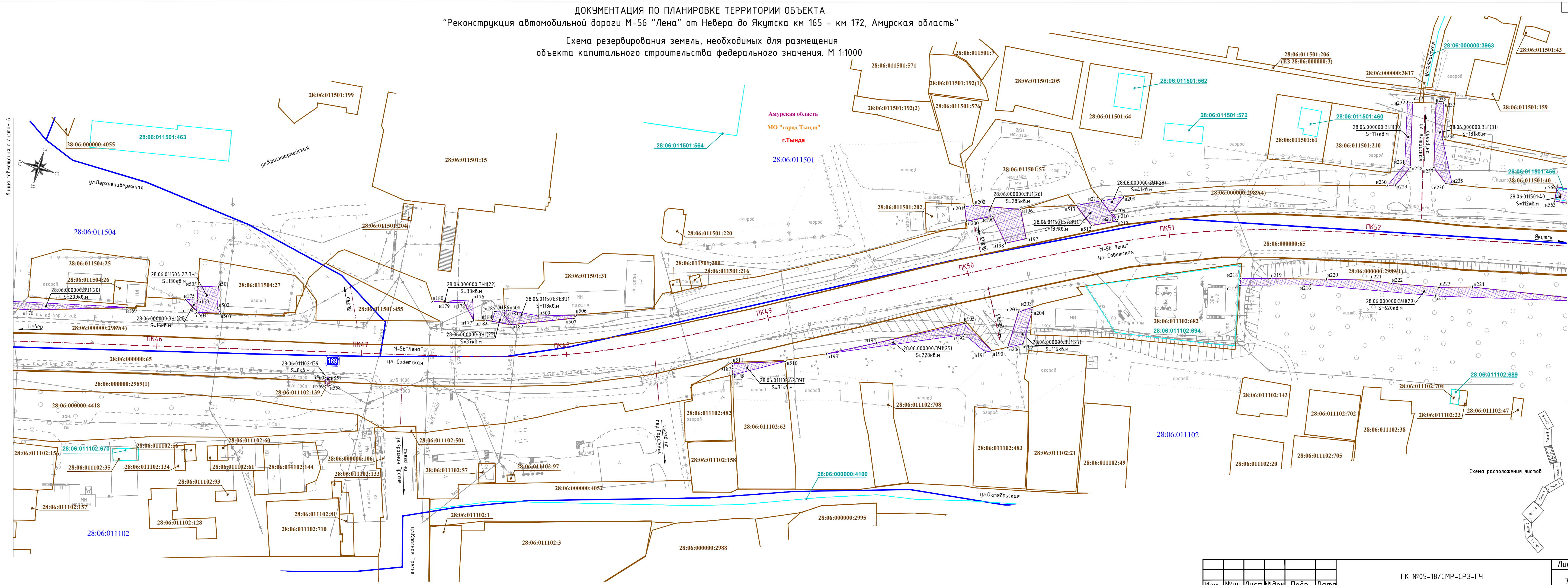


| | |
|--------------|-------|
| Инв.№ подл. | 10-18 |
| Взам. инв.№ | |
| Подп. и дата | |
| Согласовано | |

| | | | | | | | |
|------|------|------|--------|-------|------|----------------------|------|
| Изм. | №уч. | Лист | № док. | Подп. | Дата | ГК №05-18/СМР-СР3-ГЧ | Лист |
| | | | | | | | 6 |

ДОКУМЕНТАЦИЯ ПО ПЛАНИРОВКЕ ТЕРРИТОРИИ ОБЪЕКТА
 "Реконструкция автомобильной дороги М-56 "Лена" от Невера до Якутска км 165 - км 172, Амурская область"

Схема резервирования земель, необходимых для размещения
 объекта капитального строительства федерального значения. М 1:1000



Инв.№ подл. 10-18
 Подп. и дата
 Взам. инв.№
 Согласовано

ДОКУМЕНТАЦИЯ ПО ПЛАНИРОВКЕ ТЕРРИТОРИИ ОБЪЕКТА
"Реконструкция автомобильной дороги М-56 "Лена" от Невера до Якутска км 165 - км 172, Амурская область"

Схема резервирования земель, необходимых для размещения
объекта капитального строительства федерального значения. М 1:1000

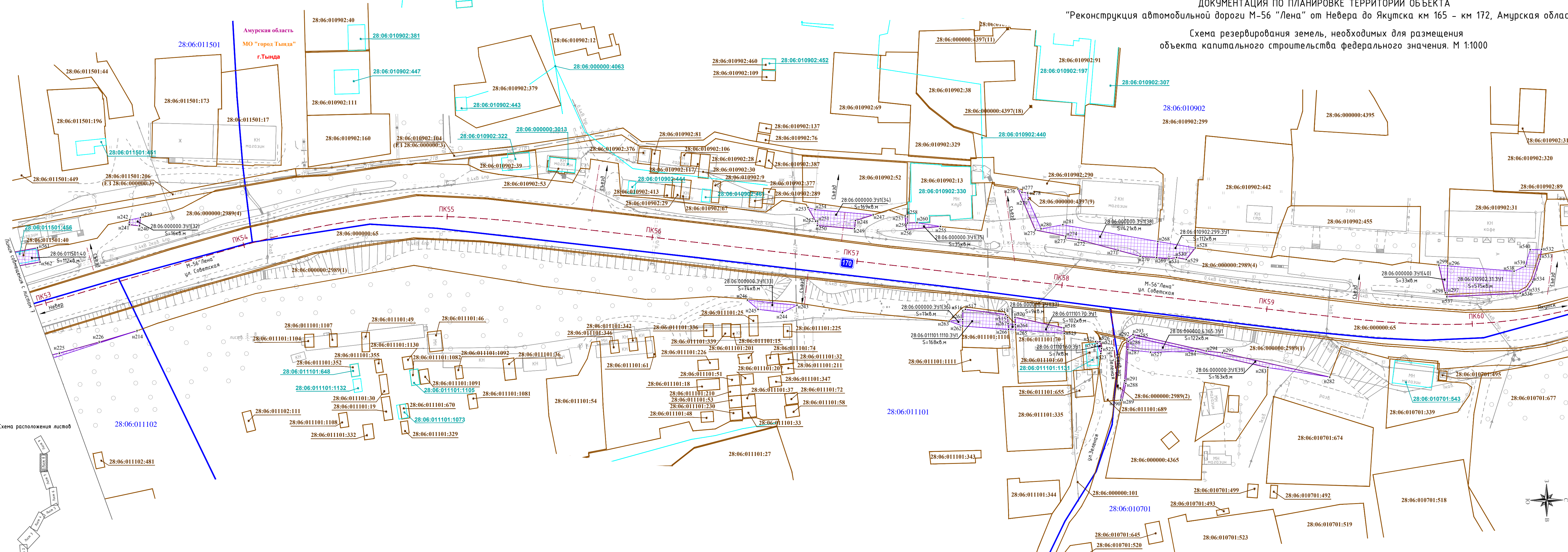
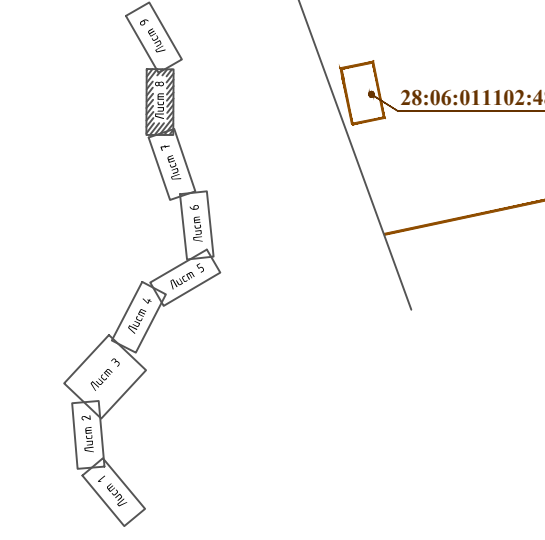


Схема расположения листов



Инв.№ подл. 10-18
 Подл. и дата
 Взам. инв.№
 Согласовано

| | | | | | |
|------|------|------|--------|-------|------|
| Изм. | №уч. | Лист | № док. | Подп. | Дата |
| | | | | | |

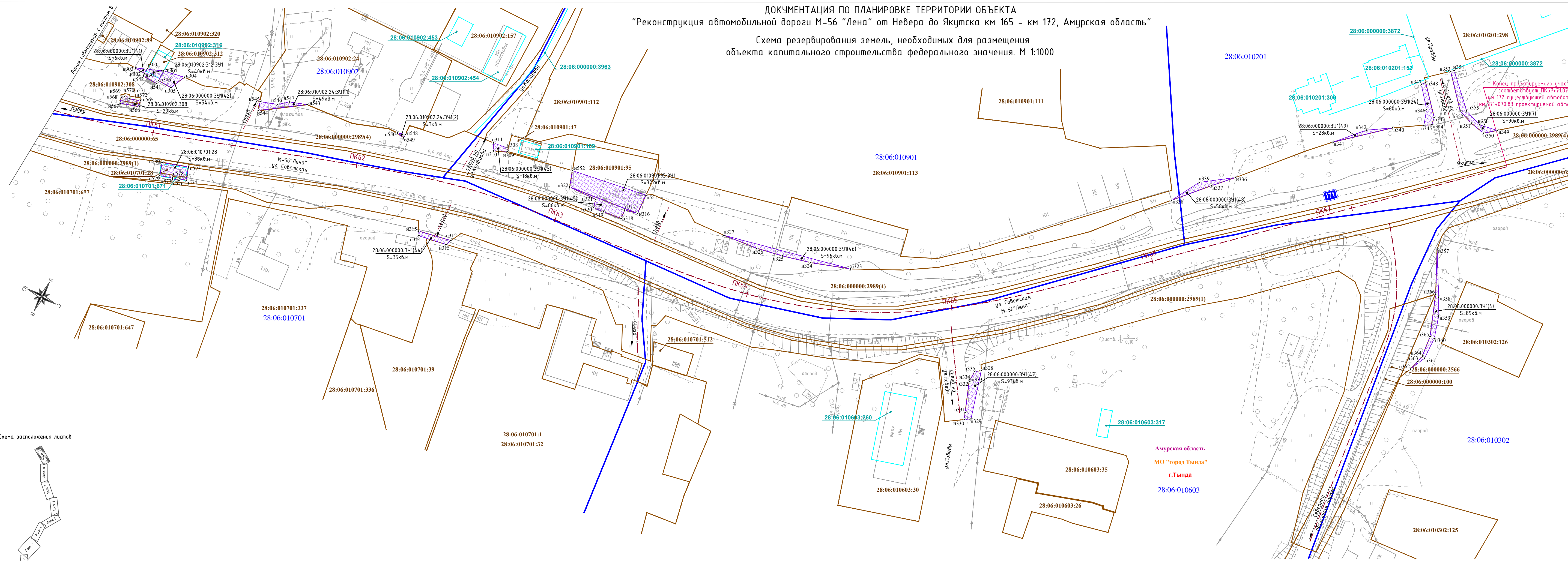
ГК №05-18/СМР-СР3-Г4

Лист

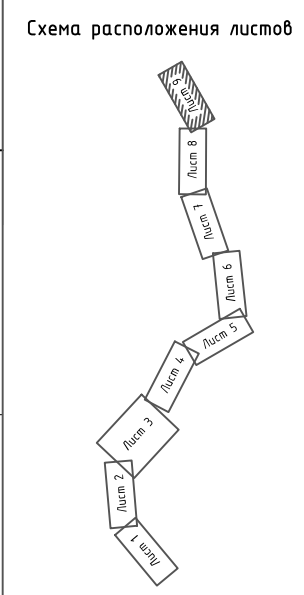
8

ДОКУМЕНТАЦИЯ ПО ПЛАНИРОВКЕ ТЕРРИТОРИИ ОБЪЕКТА
 "Реконструкция автомобильной дороги М-56 "Лена" от Невера до Якутска км 165 - км 172, Амурская область"

Схема резервирования земель, необходимых для размещения
 объекта капитального строительства федерального значения. М 1:1000



Согласовано
 Инв.№ подл. 10-18
 Подп. и дата
 Взам. инв.№



Каталог координат поворотных точек образуемых земельных участков, находящихся в государственной собственности, которые полностью или частично расположены в границах резервируемых земель под размещение

Таблица 5.1

| Номер | Х точки | У точки |
|-----------------------------|-----------|------------|
| 28:06:011801:45:3У1 | | |
| н373 | 995519.24 | 2299938.29 |
| н374 | 995552.46 | 2299974.73 |
| н375 | 995596.33 | 2299997.86 |
| н376 | 995591.36 | 2300006.87 |
| н377 | 995547.34 | 2299983.35 |
| н378 | 995540.31 | 2299978.51 |
| н379 | 995538.39 | 2299976.30 |
| н380 | 995525.75 | 2299961.53 |
| н381 | 995508.52 | 2299927.04 |
| н382 | 995507.03 | 2299927.40 |
| н383 | 995500.35 | 2299911.35 |
| н384 | 995497.41 | 2299903.58 |
| н385 | 995493.43 | 2299895.92 |
| н386 | 995495.36 | 2299895.10 |
| н387 | 995504.44 | 2299914.74 |
| н373 | 995519.24 | 2299938.29 |
| 28:06:011801:44:3У1 | | |
| н45 | 995654.02 | 2300028.76 |
| н44 | 995649.84 | 2300035.60 |
| н388 | 995644.86 | 2300032.64 |
| н389 | 995592.44 | 2300004.94 |
| н375 | 995596.33 | 2299997.86 |
| н45 | 995654.02 | 2300028.76 |
| 28:06:011901:165:3У1 | | |
| н390 | 995739.25 | 2300130.11 |
| н391 | 995730.87 | 2300141.97 |
| н392 | 995709.97 | 2300132.87 |
| н393 | 995715.27 | 2300115.89 |
| н394 | 995715.89 | 2300111.97 |
| н395 | 995687.78 | 2300096.92 |
| н396 | 995614.74 | 2300061.28 |
| н397 | 995585.84 | 2300052.76 |
| н398 | 995583.05 | 2300051.79 |
| н399 | 995586.33 | 2300038.65 |
| н400 | 995724.43 | 2300114.60 |
| н401 | 995838.68 | 2300182.87 |
| н402 | 995838.36 | 2300186.76 |
| н390 | 995739.25 | 2300130.11 |
| 28:06:011801:11:3У1 | | |
| н403 | 995789.61 | 2300106.61 |
| н57 | 995794.90 | 2300107.34 |
| н56 | 995794.45 | 2300113.03 |

| Номер | Х точки | У точки |
|--|-----------|------------|
| н404 | 995793.59 | 2300123.84 |
| н405 | 995780.20 | 2300118.36 |
| н406 | 995751.20 | 2300101.29 |
| н35 | 995738.50 | 2300090.20 |
| н34 | 995744.02 | 2300080.65 |
| н403 | 995789.61 | 2300106.61 |
| 28:06:011901:52:3У1 | | |
| н407 | 995893.83 | 2300129.14 |
| н408 | 995890.72 | 2300157.88 |
| н409 | 995843.94 | 2300153.31 |
| н51 | 995844.91 | 2300143.96 |
| н50 | 995845.67 | 2300136.75 |
| н410 | 995881.53 | 2300154.73 |
| н411 | 995888.07 | 2300149.53 |
| н412 | 995891.16 | 2300128.84 |
| н407 | 995893.83 | 2300129.14 |
| 28:06:011901:51:3У1 | | |
| н413 | 995933.84 | 2300188.50 |
| н61 | 995954.07 | 2300203.87 |
| н83 | 995953.65 | 2300208.18 |
| н82 | 995906.94 | 2300187.02 |
| н81 | 995899.30 | 2300173.04 |
| н80 | 995901.36 | 2300158.91 |
| н79 | 995906.88 | 2300159.35 |
| н414 | 995916.93 | 2300177.64 |
| н413 | 995933.84 | 2300188.50 |
| 28:06:000000:4275:3У1(5 контуров) | | |
| н415 | 996002.61 | 2300373.43 |
| н416 | 996001.37 | 2300383.90 |
| н417 | 995999.81 | 2300383.97 |
| н418 | 995999.13 | 2300373.54 |
| н415 | 996002.61 | 2300373.43 |
| н419 | 996001.33 | 2300585.07 |
| н420 | 996018.00 | 2300608.51 |
| н421 | 996022.89 | 2300610.60 |
| н422 | 996016.31 | 2300609.99 |
| н423 | 996008.70 | 2300599.83 |
| н424 | 996001.03 | 2300589.58 |
| н425 | 995996.75 | 2300581.29 |
| н426 | 995999.32 | 2300579.78 |
| н419 | 996001.33 | 2300585.07 |
| н427 | 996159.72 | 2300638.07 |
| н428 | 996163.01 | 2300644.01 |

| Номер | Х точки | У точки |
|---------------------------------------|-----------|------------|
| н429 | 996164.15 | 2300648.61 |
| н430 | 996158.66 | 2300648.23 |
| н431 | 996159.32 | 2300638.70 |
| н432 | 996149.00 | 2300638.00 |
| н433 | 996146.73 | 2300637.80 |
| н434 | 996147.13 | 2300634.01 |
| н435 | 996153.40 | 2300635.39 |
| н427 | 996159.72 | 2300638.07 |
| н436 | 996215.80 | 2300648.06 |
| н437 | 996214.93 | 2300656.43 |
| н438 | 996211.94 | 2300656.15 |
| н436 | 996215.80 | 2300648.06 |
| н439 | 996235.76 | 2300693.71 |
| н440 | 996234.81 | 2300710.18 |
| н441 | 996229.84 | 2300709.45 |
| н442 | 996230.49 | 2300698.17 |
| н443 | 996216.21 | 2300696.61 |
| н444 | 996208.58 | 2300682.08 |
| н445 | 996209.36 | 2300673.27 |
| н446 | 996214.34 | 2300673.71 |
| н447 | 996213.69 | 2300681.06 |
| н448 | 996219.40 | 2300691.93 |
| н439 | 996235.76 | 2300693.71 |
| 28:06:011701:12:3У1(2 контура) | | |
| н115 | 996539.65 | 2300657.75 |
| н114 | 996539.50 | 2300660.34 |
| н490 | 996450.71 | 2300664.99 |
| н101 | 996390.84 | 2300649.71 |
| н100 | 996391.23 | 2300644.87 |
| н491 | 996472.76 | 2300655.41 |
| н115 | 996539.65 | 2300657.75 |
| н124 | 996584.53 | 2300654.66 |
| н123 | 996582.37 | 2300658.09 |
| н113 | 996557.91 | 2300659.36 |
| н112 | 996558.00 | 2300658.00 |
| н492 | 996574.75 | 2300654.01 |
| н124 | 996584.53 | 2300654.66 |
| 28:06:000000:4419:3У1 | | |
| н158 | 996880.77 | 2300657.77 |
| н167 | 996882.13 | 2300666.12 |
| н166 | 996883.77 | 2300682.72 |
| н165 | 996874.14 | 2300685.40 |
| н164 | 996879.50 | 2300698.77 |

Согласовано

Взам.инв №

Подп. и дата

Инв.№.

| Изм | Кол. | Лист | № док | Подп. | Дата |
|-----------|------|------------|-------|----------------------|----------|
| Разраб. | | Жулдыбина | | <i>Ю. Жулдыбина</i> | 01.05.19 |
| Нач.отдел | | Арсентьева | | <i>А. Арсентьева</i> | 01.05.19 |
| | | | | | |

ГК №05-18/СМР-СРЗ-Пр

Реконструкция автомобильной дороги М-56 "Лена" от Невера до Якутска км 165 - км 172, Амурская область

Схема резервирования земель, необходимых для размещения объекта капитального строительства федерального значения

ПРИЛОЖЕНИЯ

Стадия Лист Листов

П 1 10



АО "Институт проектирования транспортных сооружений"

Продолжение приложения 1
Продолжение таблицы 5.1

| Номер | X точки | У точки |
|---|-----------|------------|
| н497 | 996875.36 | 2300700.03 |
| н494 | 996862.18 | 2300677.71 |
| н493 | 996862.53 | 2300675.03 |
| н498 | 996861.63 | 2300672.19 |
| н499 | 996859.44 | 2300663.17 |
| н500 | 996859.27 | 2300662.27 |
| н159 | 996859.24 | 2300661.93 |
| н158 | 996880.77 | 2300657.77 |
| 28:06:011501:57:3У1 | | |
| н212 | 997508.94 | 2300376.31 |
| н512 | 997497.84 | 2300382.24 |
| н513 | 997487.65 | 2300375.40 |
| н213 | 997498.57 | 2300369.36 |
| н212 | 997508.94 | 2300376.31 |
| 28:06:011101:60:3У1 | | |
| н521 | 998237.24 | 2300346.91 |
| н522 | 998237.53 | 2300350.39 |
| н523 | 998237.15 | 2300352.80 |
| н524 | 998235.46 | 2300347.80 |
| н525 | 998234.74 | 2300347.05 |
| н526 | 998236.82 | 2300346.93 |
| н521 | 998237.24 | 2300346.91 |
| 28:06:000000:4365:3У1 | | |
| н284 | 998283.13 | 2300352.77 |
| н527 | 998261.25 | 2300352.73 |
| н287 | 998250.27 | 2300351.26 |
| н286 | 998250.56 | 2300347.26 |
| н285 | 998253.50 | 2300345.30 |
| н284 | 998283.13 | 2300352.77 |
| 28:06:010902:299:3У1 | | |
| н528 | 998284.13 | 2300302.73 |
| н529 | 998279.61 | 2300308.19 |
| н530 | 998274.93 | 2300307.19 |
| н531 | 998271.26 | 2300307.65 |
| н269 | 998265.30 | 2300307.00 |
| н268 | 998266.11 | 2300299.15 |
| н528 | 998284.13 | 2300302.73 |
| 28:06:010902:312:3У1 | | |
| н306 | 998504.58 | 2300298.77 |
| н541 | 998504.59 | 2300300.38 |
| н542 | 998497.10 | 2300300.42 |
| н300 | 998497.08 | 2300296.69 |
| н307 | 998504.56 | 2300293.40 |
| н306 | 998504.58 | 2300298.77 |
| 28:06:010901:95:3У1 | | |
| н551 | 998737.47 | 2300229.84 |
| н316 | 998738.25 | 2300239.58 |
| н322 | 998703.32 | 2300244.72 |
| н552 | 998700.59 | 2300237.15 |
| н551 | 998737.47 | 2300229.84 |
| 28:06:000000:50/чзУ1(6 контуров) | | |
| н69 | 995995.76 | 2300289.52 |

| Номер | X точки | У точки |
|-------|-----------|------------|
| н449 | 995998.50 | 2300311.26 |
| н415 | 996002.61 | 2300373.43 |
| н418 | 995999.13 | 2300373.54 |
| н417 | 995999.81 | 2300383.97 |
| н416 | 996001.37 | 2300383.90 |
| н450 | 995994.99 | 2300438.51 |
| н451 | 995989.96 | 2300488.92 |
| н452 | 995989.72 | 2300518.70 |
| н453 | 995989.85 | 2300554.27 |
| н426 | 995999.32 | 2300579.78 |
| н425 | 995996.75 | 2300581.29 |
| н454 | 995988.50 | 2300565.31 |
| н455 | 995983.00 | 2300499.99 |
| н456 | 995990.00 | 2300451.00 |
| н457 | 995997.00 | 2300402.00 |
| н458 | 995999.00 | 2300364.00 |
| н70 | 995993.23 | 2300299.46 |
| н69 | 995995.76 | 2300289.52 |
| н434 | 996147.13 | 2300634.01 |
| н433 | 996146.73 | 2300637.80 |
| н459 | 996059.02 | 2300630.08 |
| н460 | 996040.44 | 2300624.77 |
| н461 | 996017.14 | 2300611.10 |
| н422 | 996016.31 | 2300609.99 |
| н421 | 996022.89 | 2300610.60 |
| н462 | 996035.00 | 2300615.65 |
| н463 | 996083.43 | 2300627.69 |
| н434 | 996147.13 | 2300634.01 |
| н431 | 996159.32 | 2300638.70 |
| н430 | 996158.66 | 2300648.23 |
| н429 | 996164.15 | 2300648.61 |
| н429 | 996164.15 | 2300648.61 |
| н464 | 996164.81 | 2300655.68 |
| н465 | 996162.59 | 2300681.95 |
| н466 | 996161.02 | 2300688.71 |
| н467 | 996156.88 | 2300693.13 |
| н468 | 996152.18 | 2300694.69 |
| н469 | 996071.31 | 2300687.39 |
| н470 | 996022.63 | 2300672.31 |
| н471 | 996025.00 | 2300666.00 |
| н472 | 996073.00 | 2300677.00 |
| н473 | 996126.40 | 2300685.56 |
| н474 | 996136.93 | 2300687.23 |
| н475 | 996142.97 | 2300684.83 |
| н476 | 996146.46 | 2300670.31 |
| н477 | 996146.58 | 2300668.90 |
| н478 | 996147.80 | 2300653.43 |
| н432 | 996149.00 | 2300638.00 |
| н431 | 996159.32 | 2300638.70 |
| н442 | 996230.49 | 2300698.17 |
| н441 | 996229.84 | 2300709.45 |
| н479 | 996212.33 | 2300699.69 |

| Номер | X точки | У точки |
|-------------------------|-----------|------------|
| н480 | 996208.45 | 2300685.97 |
| н444 | 996208.58 | 2300682.08 |
| н443 | 996216.21 | 2300696.61 |
| н442 | 996230.49 | 2300698.17 |
| н95 | 996223.94 | 2300643.63 |
| н94 | 996223.45 | 2300648.91 |
| н481 | 996222.28 | 2300661.14 |
| н482 | 996222.22 | 2300675.08 |
| н483 | 996222.10 | 2300676.40 |
| н484 | 996239.18 | 2300694.14 |
| н99 | 996239.15 | 2300707.28 |
| н98 | 996239.16 | 2300710.73 |
| н440 | 996234.81 | 2300710.18 |
| н439 | 996235.76 | 2300693.71 |
| н448 | 996219.40 | 2300691.93 |
| н447 | 996213.69 | 2300681.06 |
| н446 | 996214.34 | 2300673.71 |
| н445 | 996209.36 | 2300673.27 |
| н485 | 996210.56 | 2300659.68 |
| н438 | 996211.94 | 2300656.15 |
| н437 | 996214.93 | 2300656.43 |
| н436 | 996215.80 | 2300648.06 |
| н95 | 996223.94 | 2300643.63 |
| н486 | 996188.69 | 2300657.59 |
| н487 | 996186.42 | 2300683.51 |
| н488 | 996184.62 | 2300683.35 |
| н489 | 996186.89 | 2300657.44 |
| н486 | 996188.69 | 2300657.59 |
| 28:06:011504:43 | | |
| н553 | 996847.26 | 2300636.93 |
| н554 | 996847.52 | 2300638.10 |
| н555 | 996845.57 | 2300638.54 |
| н556 | 996845.31 | 2300637.37 |
| н553 | 996847.26 | 2300636.93 |
| 28:06:011102:139 | | |
| н557 | 997169.53 | 2300571.37 |
| н558 | 997170.79 | 2300575.17 |
| н559 | 997168.89 | 2300575.80 |
| н560 | 997167.63 | 2300572.00 |
| н557 | 997169.53 | 2300571.37 |
| 28:06:011501:40 | | |
| н561 | 997722.92 | 2300289.33 |
| н562 | 997723.99 | 2300296.26 |
| н563 | 997708.17 | 2300298.71 |
| н564 | 997707.10 | 2300291.78 |
| н561 | 997722.92 | 2300289.33 |
| 28:06:010902:308 | | |
| н565 | 998501.90 | 2300311.58 |
| н566 | 998502.85 | 2300314.36 |
| н567 | 998493.92 | 2300317.47 |
| н568 | 998492.93 | 2300314.70 |
| н569 | 998494.28 | 2300314.23 |

Взам. инв. №
Подп. и дата
Инв. № подл.
10-18

| Изм. | Кол.уч. | Лист | № док. | Подп. | Дата |
|------|---------|------|--------|-------|------|
| | | | | | |

ГК №05-18/СМР-СРЗ-Пр

Лист

2

*Продолжение приложения 1
Продолжение таблицы 5.1*

| Номер | Х точки | У точки |
|-------------------------------------|-----------|------------|
| н570 | 998494.09 | 2300313.59 |
| н571 | 998496.42 | 2300312.78 |
| н572 | 998496.65 | 2300313.44 |
| н565 | 998501.90 | 2300311.58 |
| 28:06:011801:148:3У1 | | |
| н368 | 995344.08 | 2299863.43 |
| н367 | 995345.23 | 2299860.25 |
| н581 | 995364.37 | 2299871.13 |
| н582 | 995364.24 | 2299871.40 |
| н583 | 995350.15 | 2299863.57 |
| н368 | 995344.08 | 2299863.43 |
| 28:06:000000:4418:3У1 | | |
| н161 | 996899.23 | 2300664.47 |
| н162 | 996884.19 | 2300673.57 |
| н163 | 996884.05 | 2300697.38 |
| н164 | 996879.50 | 2300698.77 |
| н165 | 996874.14 | 2300685.40 |
| н166 | 996883.77 | 2300682.72 |
| н167 | 996882.13 | 2300666.12 |
| н168 | 996884.17 | 2300665.53 |
| н161 | 996899.23 | 2300664.47 |
| 28:06:000000:3У1(52 контура) | | |
| н1 | 993723.11 | 2299819.89 |
| н2 | 993705.35 | 2299835.48 |
| н3 | 993625.85 | 2299883.84 |
| н4 | 993596.04 | 2299907.53 |
| н5 | 993589.06 | 2299910.72 |
| н6 | 993548.47 | 2299921.95 |
| н7 | 993565.35 | 2299915.25 |
| н8 | 993593.77 | 2299901.07 |
| н1 | 993723.11 | 2299819.89 |
| н9 | 993842.52 | 2299620.03 |
| н10 | 993822.95 | 2299643.47 |
| н11 | 993798.88 | 2299675.50 |
| н12 | 993792.28 | 2299685.13 |
| н13 | 993787.08 | 2299692.80 |
| н14 | 993780.28 | 2299702.83 |
| н15 | 993773.22 | 2299714.17 |
| н16 | 993769.95 | 2299719.27 |
| н17 | 993747.64 | 2299782.08 |
| н18 | 993730.66 | 2299792.65 |
| н19 | 993746.79 | 2299738.45 |
| н20 | 993764.47 | 2299702.18 |
| н21 | 993798.20 | 2299659.11 |
| н22 | 993816.33 | 2299636.42 |
| н9 | 993842.52 | 2299620.03 |
| н23 | 995205.84 | 2299722.84 |
| н24 | 995216.28 | 2299731.76 |
| н25 | 995228.25 | 2299756.48 |
| н26 | 995208.68 | 2299730.80 |
| н27 | 995190.55 | 2299731.77 |
| н28 | 995168.28 | 2299725.03 |
| н29 | 995157.82 | 2299699.90 |
| н23 | 995205.84 | 2299722.84 |
| н357 | 999083.60 | 2300062.40 |

| Номер | Х точки | У точки |
|-------|-----------|------------|
| н358 | 999095.77 | 2300082.27 |
| н359 | 999100.38 | 2300090.20 |
| н360 | 999103.91 | 2300100.89 |
| н361 | 999104.52 | 2300111.35 |
| н362 | 999101.17 | 2300119.37 |
| н363 | 999102.50 | 2300114.47 |
| н364 | 999103.07 | 2300111.03 |
| н365 | 999101.67 | 2300101.03 |
| н366 | 999093.83 | 2300081.74 |
| н357 | 999083.60 | 2300062.40 |
| н48 | 995825.66 | 2300123.28 |
| н49 | 995832.21 | 2300130.97 |
| н50 | 995845.67 | 2300136.75 |
| н51 | 995844.91 | 2300143.96 |
| н52 | 995831.35 | 2300138.03 |
| н53 | 995829.85 | 2300136.97 |
| н54 | 995819.95 | 2300124.07 |
| н55 | 995799.72 | 2300113.83 |
| н56 | 995794.45 | 2300113.03 |
| н57 | 995794.90 | 2300107.34 |
| н58 | 995798.40 | 2300107.80 |
| н59 | 995807.80 | 2300110.94 |
| н60 | 995817.40 | 2300116.44 |
| н48 | 995825.66 | 2300123.28 |
| н61 | 995954.07 | 2300203.87 |
| н62 | 995955.58 | 2300205.01 |
| н63 | 995970.12 | 2300216.21 |
| н64 | 995971.33 | 2300220.39 |
| н65 | 995983.63 | 2300220.35 |
| н66 | 995994.80 | 2300223.08 |
| н67 | 995989.75 | 2300252.31 |
| н68 | 995990.64 | 2300267.60 |
| н69 | 995995.76 | 2300289.52 |
| н70 | 995993.23 | 2300299.46 |
| н71 | 995971.72 | 2300224.60 |
| н72 | 995969.32 | 2300216.33 |
| н73 | 995953.12 | 2300209.05 |
| н74 | 995953.04 | 2300209.85 |
| н75 | 995906.31 | 2300188.74 |
| н76 | 995898.66 | 2300174.77 |
| н77 | 995900.70 | 2300160.64 |
| н78 | 995901.71 | 2300149.94 |
| н79 | 995906.88 | 2300159.35 |
| н80 | 995901.36 | 2300158.91 |
| н81 | 995899.30 | 2300173.04 |
| н82 | 995906.94 | 2300187.02 |
| н83 | 995953.65 | 2300208.18 |
| н61 | 995954.07 | 2300203.87 |
| н349 | 999080.41 | 2299997.96 |
| н350 | 999075.27 | 2300002.43 |
| н351 | 999067.70 | 2300001.17 |
| н352 | 999060.10 | 2299998.73 |
| н353 | 999046.60 | 2299984.30 |
| н354 | 999047.83 | 2299983.10 |
| н355 | 999062.84 | 2299997.13 |

| Номер | Х точки | У точки |
|-------|-----------|------------|
| н356 | 999071.50 | 2299999.95 |
| н349 | 999080.41 | 2299997.96 |
| н91 | 996268.87 | 2300644.93 |
| н92 | 996250.13 | 2300645.03 |
| н93 | 996235.23 | 2300646.03 |
| н94 | 996223.45 | 2300648.91 |
| н95 | 996223.94 | 2300643.63 |
| н96 | 996226.26 | 2300642.60 |
| н91 | 996268.87 | 2300644.93 |
| н97 | 996278.23 | 2300716.47 |
| н98 | 996239.16 | 2300710.73 |
| н99 | 996239.15 | 2300707.28 |
| н97 | 996278.23 | 2300716.47 |
| н100 | 996391.23 | 2300644.87 |
| н101 | 996390.84 | 2300649.71 |
| н102 | 996379.80 | 2300647.88 |
| н103 | 996388.00 | 2300644.35 |
| н100 | 996391.23 | 2300644.87 |
| н104 | 996441.93 | 2300749.07 |
| н105 | 996439.63 | 2300795.00 |
| н106 | 996439.70 | 2300822.67 |
| н107 | 996436.97 | 2300798.65 |
| н104 | 996441.93 | 2300749.07 |
| н108 | 996480.40 | 2300773.52 |
| н109 | 996485.24 | 2300789.12 |
| н110 | 996480.96 | 2300812.34 |
| н111 | 996467.84 | 2300823.66 |
| н108 | 996480.40 | 2300773.52 |
| н112 | 996558.00 | 2300658.00 |
| н113 | 996557.91 | 2300659.36 |
| н114 | 996539.50 | 2300660.34 |
| н115 | 996539.65 | 2300657.75 |
| н112 | 996558.00 | 2300658.00 |
| н116 | 996589.36 | 2300658.47 |
| н117 | 996591.99 | 2300663.43 |
| н118 | 996592.92 | 2300670.12 |
| н119 | 996593.05 | 2300673.32 |
| н120 | 996588.98 | 2300673.57 |
| н120 | 996588.98 | 2300673.57 |
| н121 | 996588.87 | 2300669.50 |
| н122 | 996585.33 | 2300658.28 |
| н123 | 996582.37 | 2300658.09 |
| н124 | 996584.53 | 2300654.66 |
| н116 | 996589.36 | 2300658.47 |
| н125 | 996593.48 | 2300683.80 |
| н126 | 996594.01 | 2300696.95 |
| н127 | 996594.11 | 2300711.43 |
| н128 | 996593.56 | 2300714.14 |
| н129 | 996589.67 | 2300719.40 |
| н130 | 996587.20 | 2300708.73 |
| н131 | 996590.47 | 2300698.43 |
| н132 | 996589.67 | 2300684.03 |
| н125 | 996593.48 | 2300683.80 |
| н133 | 996805.97 | 2300642.71 |
| н134 | 996777.23 | 2300650.67 |

Взам. инв. №

Подп. и дата

Инв. № подл.
10-18

| Изм. | Кол.уч. | Лист | № док. | Подп. | Дата |
|------|---------|------|--------|-------|------|
| | | | | | |

ГК №05-18/СМР-СРЗ-Пр

Лист

3

*Продолжение приложения 1
Продолжение таблицы 5.1*

| Номер | Х точки | У точки |
|-------|-----------|------------|
| н135 | 996747.85 | 2300652.18 |
| н136 | 996731.80 | 2300653.00 |
| н137 | 996733.07 | 2300663.62 |
| н138 | 996719.02 | 2300664.62 |
| н139 | 996718.90 | 2300661.05 |
| н140 | 996722.44 | 2300647.82 |
| н141 | 996734.49 | 2300640.15 |
| н142 | 996745.84 | 2300641.32 |
| н143 | 996759.31 | 2300648.37 |
| н133 | 996805.97 | 2300642.71 |
| н144 | 996787.92 | 2300689.22 |
| н145 | 996788.33 | 2300693.40 |
| н146 | 996771.88 | 2300697.02 |
| н147 | 996771.34 | 2300693.26 |
| н148 | 996759.11 | 2300694.23 |
| н149 | 996737.78 | 2300705.87 |
| н150 | 996725.41 | 2300699.31 |
| н151 | 996720.41 | 2300687.74 |
| н152 | 996719.65 | 2300675.08 |
| н153 | 996733.90 | 2300674.07 |
| н154 | 996738.83 | 2300694.30 |
| н155 | 996772.78 | 2300692.12 |
| н156 | 996783.47 | 2300691.43 |
| н144 | 996787.92 | 2300689.22 |
| н157 | 996880.63 | 2300657.27 |
| н158 | 996880.77 | 2300657.77 |
| н159 | 996859.24 | 2300661.93 |
| н160 | 996859.16 | 2300661.43 |
| н157 | 996880.63 | 2300657.27 |
| н198 | 996921.58 | 2300610.65 |
| н585 | 996919.53 | 2300611.23 |
| н586 | 996908.10 | 2300614.40 |
| н199 | 996817.93 | 2300639.39 |
| н588 | 996818.26 | 2300625.90 |
| н589 | 996847.63 | 2300625.50 |
| н205 | 996918.64 | 2300607.77 |
| н198 | 996921.58 | 2300610.65 |
| н169 | 997064.74 | 2300570.57 |
| н170 | 997020.40 | 2300586.90 |
| н171 | 996995.23 | 2300593.40 |
| н172 | 996974.33 | 2300596.03 |
| н169 | 997064.74 | 2300570.57 |
| н173 | 997096.16 | 2300556.32 |
| н174 | 997097.51 | 2300561.34 |
| н175 | 997090.57 | 2300557.77 |
| н173 | 997096.16 | 2300556.32 |
| н176 | 997223.41 | 2300513.27 |
| н177 | 997226.96 | 2300522.41 |
| н178 | 997220.03 | 2300515.93 |
| н179 | 997212.40 | 2300518.17 |
| н180 | 997205.13 | 2300520.23 |
| н176 | 997223.41 | 2300513.27 |
| н181 | 997240.52 | 2300515.33 |
| н182 | 997245.03 | 2300518.67 |
| н183 | 997233.09 | 2300520.44 |
| н184 | 997235.76 | 2300519.32 |
| н185 | 997235.51 | 2300515.08 |
| н186 | 997239.73 | 2300513.27 |
| н181 | 997240.52 | 2300515.33 |
| н343 | 999050.63 | 2300007.63 |

| Номер | Х точки | У точки |
|-------|-----------|------------|
| н344 | 999051.57 | 2300011.33 |
| н345 | 999048.27 | 2300013.40 |
| н346 | 999045.65 | 2300006.19 |
| н347 | 999037.34 | 2299996.81 |
| н348 | 999038.86 | 2299995.10 |
| н343 | 999050.63 | 2300007.63 |
| н190 | 997471.36 | 2300455.71 |
| н191 | 997468.47 | 2300457.38 |
| н192 | 997456.30 | 2300452.46 |
| н193 | 997395.41 | 2300482.90 |
| н194 | 997416.92 | 2300470.06 |
| н195 | 997454.27 | 2300447.60 |
| н190 | 997471.36 | 2300455.71 |
| н196 | 997462.58 | 2300385.92 |
| н197 | 997469.67 | 2300398.61 |
| н198 | 997460.93 | 2300403.76 |
| н199 | 997450.76 | 2300393.45 |
| н200 | 997439.35 | 2300399.80 |
| н201 | 997436.35 | 2300393.44 |
| н202 | 997440.19 | 2300391.40 |
| н196 | 997462.58 | 2300385.92 |
| н203 | 997483.15 | 2300429.42 |
| н204 | 997483.79 | 2300431.66 |
| н205 | 997484.63 | 2300447.70 |
| н206 | 997478.21 | 2300451.58 |
| н207 | 997477.62 | 2300433.72 |
| н203 | 997483.15 | 2300429.42 |
| н208 | 997508.20 | 2300364.03 |
| н209 | 997505.23 | 2300373.03 |
| н210 | 997508.77 | 2300375.40 |
| н211 | 997508.10 | 2300375.73 |
| н212 | 997508.94 | 2300376.31 |
| н213 | 997498.57 | 2300369.36 |
| н208 | 997508.20 | 2300364.03 |
| н214 | 997770.23 | 2300330.70 |
| н215 | 997667.88 | 2300361.15 |
| н216 | 997608.46 | 2300375.44 |
| н217 | 997575.86 | 2300386.71 |
| н218 | 997575.02 | 2300383.42 |
| н219 | 997588.70 | 2300378.97 |
| н220 | 997614.90 | 2300370.37 |
| н221 | 997635.20 | 2300364.10 |
| н222 | 997645.47 | 2300362.23 |
| н223 | 997668.13 | 2300356.57 |
| н224 | 997683.57 | 2300351.27 |
| н225 | 997732.33 | 2300340.60 |
| н226 | 997751.77 | 2300335.70 |
| н214 | 997770.23 | 2300330.70 |
| н227 | 997627.07 | 2300275.20 |
| н228 | 997636.17 | 2300305.73 |
| н229 | 997632.07 | 2300316.20 |
| н230 | 997628.49 | 2300317.44 |
| н231 | 997633.17 | 2300305.27 |
| н232 | 997624.68 | 2300275.92 |
| н227 | 997627.07 | 2300275.20 |
| н233 | 997641.48 | 2300270.80 |
| н234 | 997646.71 | 2300287.53 |
| н235 | 997658.08 | 2300306.96 |
| н236 | 997655.20 | 2300307.60 |
| н237 | 997647.10 | 2300302.13 |

| Номер | Х точки | У точки |
|-------|-----------|------------|
| н238 | 997638.10 | 2300271.90 |
| н233 | 997641.48 | 2300270.80 |
| н239 | 997773.21 | 2300275.92 |
| н240 | 997772.65 | 2300279.88 |
| н241 | 997767.70 | 2300279.18 |
| н242 | 997768.03 | 2300276.85 |
| н239 | 997773.21 | 2300275.92 |
| н243 | 998090.41 | 2300325.88 |
| н244 | 998083.32 | 2300329.22 |
| н245 | 998071.48 | 2300327.44 |
| н246 | 998066.45 | 2300322.83 |
| н243 | 998090.41 | 2300325.88 |
| н247 | 998128.40 | 2300283.02 |
| н248 | 998119.71 | 2300285.57 |
| н249 | 998119.18 | 2300289.50 |
| н250 | 998101.20 | 2300287.48 |
| н251 | 998101.38 | 2300285.35 |
| н252 | 998100.43 | 2300285.40 |
| н253 | 998096.88 | 2300278.72 |
| н254 | 998100.28 | 2300279.76 |
| н247 | 998128.40 | 2300283.02 |
| н255 | 998160.83 | 2300289.40 |
| н256 | 998144.32 | 2300290.46 |
| н257 | 998143.86 | 2300283.88 |
| н258 | 998145.10 | 2300284.40 |
| н259 | 998145.00 | 2300287.35 |
| н260 | 998149.54 | 2300287.27 |
| н255 | 998160.83 | 2300289.40 |
| н261 | 998170.56 | 2300334.65 |
| н262 | 998170.47 | 2300337.89 |
| н263 | 998163.97 | 2300335.37 |
| н261 | 998170.56 | 2300334.65 |
| н264 | 998196.04 | 2300337.85 |
| н265 | 998196.10 | 2300340.38 |
| н266 | 998192.71 | 2300340.15 |
| н267 | 998192.54 | 2300337.29 |
| н264 | 998196.04 | 2300337.85 |
| н268 | 998266.11 | 2300299.15 |
| н269 | 998265.30 | 2300307.00 |
| н270 | 998257.31 | 2300306.13 |
| н271 | 998246.70 | 2300302.97 |
| н272 | 998227.89 | 2300297.42 |
| н273 | 998221.43 | 2300296.38 |
| н274 | 998221.49 | 2300295.53 |
| н275 | 998206.77 | 2300292.17 |
| н276 | 998198.87 | 2300272.15 |
| н277 | 998200.79 | 2300273.76 |
| н278 | 998203.52 | 2300274.22 |
| н279 | 998203.74 | 2300277.45 |
| н280 | 998209.60 | 2300291.71 |
| н281 | 998220.23 | 2300289.99 |
| н268 | 998266.11 | 2300299.15 |
| н282 | 998347.87 | 2300366.87 |
| н283 | 998317.94 | 2300361.53 |
| н284 | 998283.13 | 2300352.77 |
| н285 | 998253.50 | 2300345.30 |
| н286 | 998250.56 | 2300347.26 |
| н287 | 998250.27 | 2300351.26 |
| н288 | 998248.89 | 2300367.60 |
| н289 | 998246.94 | 2300375.58 |

Взам. инв. №

Подп. и дата

Инв. № подл.
10-18

| Изм. | Кол.уч. | Лист | № док. | Подп. | Дата |
|------|---------|------|--------|-------|------|
| | | | | | |

ГК №05-18/СМР-СРЗ-Пр

Лист

4

*Продолжение приложения 1
Продолжение таблицы 5.1*

| Номер | Х точки | У точки |
|-------|-----------|------------|
| н290 | 998246.16 | 2300375.60 |
| н291 | 998248.38 | 2300366.24 |
| н292 | 998250.03 | 2300345.90 |
| н293 | 998252.97 | 2300343.93 |
| н294 | 998288.25 | 2300352.78 |
| н295 | 998296.07 | 2300353.87 |
| н282 | 998347.87 | 2300366.87 |
| н296 | 998406.30 | 2300314.32 |
| н297 | 998405.62 | 2300327.37 |
| н298 | 998404.87 | 2300327.36 |
| н299 | 998402.03 | 2300313.87 |
| н296 | 998406.30 | 2300314.32 |
| н300 | 998497.08 | 2300296.69 |
| н301 | 998497.09 | 2300299.00 |
| н302 | 998495.08 | 2300299.05 |
| н303 | 998491.83 | 2300299.01 |
| н300 | 998497.08 | 2300296.69 |
| н304 | 998514.77 | 2300291.07 |
| н305 | 998511.52 | 2300298.71 |
| н306 | 998504.58 | 2300298.77 |
| н307 | 998504.56 | 2300293.40 |

| Номер | Х точки | У точки |
|-------|-----------|------------|
| н304 | 998514.77 | 2300291.07 |
| н308 | 998667.59 | 2300243.31 |
| н309 | 998668.50 | 2300244.73 |
| н310 | 998662.53 | 2300247.87 |
| н311 | 998660.68 | 2300244.48 |
| н308 | 998667.59 | 2300243.31 |
| н312 | 998666.20 | 2300295.87 |
| н313 | 998665.12 | 2300298.62 |
| н314 | 998651.60 | 2300301.52 |
| н315 | 998650.43 | 2300299.57 |
| н312 | 998666.20 | 2300295.87 |
| н316 | 998738.25 | 2300239.58 |
| н317 | 998732.11 | 2300241.21 |
| н318 | 998732.61 | 2300245.63 |
| н319 | 998723.59 | 2300247.06 |
| н320 | 998718.42 | 2300247.74 |
| н321 | 998717.30 | 2300243.70 |
| н322 | 998703.32 | 2300244.72 |
| н316 | 998738.25 | 2300239.58 |
| н323 | 998841.37 | 2300211.73 |
| н324 | 998823.03 | 2300218.67 |

| Номер | Х точки | У точки |
|-------|-----------|------------|
| н325 | 998809.43 | 2300222.67 |
| н326 | 998796.90 | 2300225.57 |
| н327 | 998779.93 | 2300228.00 |
| н323 | 998841.37 | 2300211.73 |
| н328 | 998920.87 | 2300223.13 |
| н329 | 998928.15 | 2300246.00 |
| н330 | 998925.44 | 2300247.88 |
| н331 | 998924.09 | 2300244.60 |
| н332 | 998918.39 | 2300230.72 |
| н333 | 998918.66 | 2300230.61 |
| н334 | 998918.33 | 2300229.77 |
| н335 | 998918.33 | 2300225.17 |
| н328 | 998920.87 | 2300223.13 |
| н336 | 998981.43 | 2300080.80 |
| н337 | 998973.27 | 2300090.03 |
| н338 | 998960.02 | 2300105.66 |
| н339 | 998967.42 | 2300091.45 |
| н336 | 998981.43 | 2300080.80 |
| н340 | 999035.83 | 2300022.00 |
| н341 | 999014.03 | 2300042.37 |
| н342 | 999025.39 | 2300029.20 |
| н340 | 999035.83 | 2300022.00 |

| | | |
|-----------------------|--------------|--------------|
| Инв. № подл. 10-18 | Подп. и дата | Взам. инв. № |
| | | |

| Изм. | Кол.уч. | Лист | № док. | Подп. | Дата |
|------|---------|------|--------|-------|------|
| | | | | | |

ГК №05-18/СМР-СРЗ-Пр

Лист

5

Каталог координат поворотных точек образуемых земельных участков, находящихся в частной собственности, которые полностью или частично расположены в границах резервируемых земель под размещение

Таблица 5.2

| Номер | Х точки | У точки |
|-----------------------------|-----------|------------|
| 28:06:011801:146:3У1 | | |
| н367 | 995345.23 | 2299860.25 |
| н368 | 995344.08 | 2299863.43 |
| н369 | 995343.62 | 2299863.43 |
| н370 | 995343.44 | 2299863.84 |
| н371 | 995327.96 | 2299859.04 |
| н372 | 995326.06 | 2299847.86 |
| н367 | 995345.23 | 2299860.25 |
| 28:06:011401:58:3У1 | | |
| н493 | 996862.53 | 2300675.03 |
| н494 | 996862.18 | 2300677.71 |
| н495 | 996851.29 | 2300679.56 |
| н145 | 996788.33 | 2300693.40 |
| н144 | 996787.92 | 2300689.22 |
| н496 | 996854.92 | 2300673.11 |
| н493 | 996862.53 | 2300675.03 |
| 28:06:011504:27:3У1 | | |
| н501 | 997103.81 | 2300546.89 |
| н502 | 997106.73 | 2300556.71 |
| н503 | 997108.89 | 2300558.70 |
| н504 | 997097.72 | 2300562.05 |
| н174 | 997097.51 | 2300561.34 |
| н173 | 997096.16 | 2300556.32 |
| н505 | 997094.36 | 2300549.74 |
| н501 | 997103.81 | 2300546.89 |
| 28:06:011501:31:3У1 | | |
| н506 | 997273.62 | 2300504.09 |
| н507 | 997273.08 | 2300505.91 |
| н182 | 997245.03 | 2300518.67 |
| н181 | 997240.52 | 2300515.33 |
| н186 | 997239.73 | 2300513.27 |
| н508 | 997241.72 | 2300512.42 |
| н509 | 997256.49 | 2300510.32 |
| н506 | 997273.62 | 2300504.09 |
| 28:06:011102:62:3У1 | | |
| н510 | 997377.49 | 2300492.90 |
| н188 | 997355.38 | 2300507.29 |
| н187 | 997354.34 | 2300504.34 |
| н511 | 997353.52 | 2300502.05 |
| н510 | 997377.49 | 2300492.90 |

| Номер | Х точки | У точки |
|------------------------------|-----------|------------|
| 28:06:011101:1110:3У1 | | |
| н514 | 998191.45 | 2300332.81 |
| н515 | 998192.37 | 2300334.28 |
| н266 | 998192.71 | 2300340.15 |
| н262 | 998170.47 | 2300337.89 |
| н516 | 998170.70 | 2300330.58 |
| н517 | 998172.01 | 2300329.85 |
| н514 | 998191.45 | 2300332.81 |
| 28:06:011101:70:3У1 | | |
| н518 | 998219.56 | 2300339.98 |
| н519 | 998219.63 | 2300342.58 |
| н265 | 998196.10 | 2300340.38 |
| н520 | 998195.94 | 2300334.25 |
| н518 | 998219.56 | 2300339.98 |
| 28:06:010902:31:3У1 | | |
| н532 | 998452.04 | 2300307.34 |
| н533 | 998451.14 | 2300312.14 |
| н534 | 998447.23 | 2300323.11 |
| н535 | 998444.84 | 2300326.52 |
| н536 | 998441.13 | 2300328.42 |
| н537 | 998405.53 | 2300329.30 |
| н296 | 998406.30 | 2300314.32 |
| н538 | 998438.40 | 2300317.67 |
| н539 | 998443.90 | 2300315.37 |
| н540 | 998446.45 | 2300307.44 |
| н532 | 998452.04 | 2300307.34 |
| 28:06:010701:28 | | |
| н573 | 998538.01 | 2300327.93 |
| н574 | 998540.24 | 2300334.04 |
| н575 | 998537.00 | 2300335.22 |
| н576 | 998537.20 | 2300335.77 |
| н577 | 998534.21 | 2300336.88 |
| н578 | 998534.01 | 2300336.32 |
| н579 | 998528.07 | 2300338.48 |
| н580 | 998525.84 | 2300332.38 |

| Номер | Х точки | У точки |
|-----------------------------|-----------|------------|
| 28:06:011801:13:3У1 | | |
| н34 | 995744.02 | 2300080.65 |
| н35 | 995738.50 | 2300090.20 |
| н36 | 995732.64 | 2300086.76 |
| н37 | 995732.49 | 2300087.00 |
| н38 | 995722.01 | 2300080.85 |
| н32 | 995730.09 | 2300067.10 |
| н33 | 995730.13 | 2300072.01 |
| н34 | 995744.02 | 2300080.65 |
| 28:06:011801:12:3У1 | | |
| н32 | 995730.09 | 2300067.10 |
| н38 | 995722.01 | 2300080.85 |
| н39 | 995695.40 | 2300065.13 |
| н40 | 995694.56 | 2300065.76 |
| н41 | 995674.32 | 2300053.28 |
| н42 | 995673.69 | 2300054.12 |
| н43 | 995648.96 | 2300037.53 |
| н44 | 995649.84 | 2300035.60 |
| н45 | 995654.02 | 2300028.76 |
| н46 | 995711.31 | 2300062.69 |
| н47 | 995719.98 | 2300057.39 |
| н31 | 995730.06 | 2300064.32 |
| н32 | 995730.09 | 2300067.10 |
| 28:06:011901:126:3У1 | | |
| н84 | 995935.28 | 2300244.28 |
| н85 | 995949.58 | 2300268.78 |
| н86 | 995955.72 | 2300292.68 |
| н87 | 995939.03 | 2300262.96 |
| н88 | 995925.42 | 2300245.92 |
| н89 | 995907.33 | 2300228.68 |
| н90 | 995912.33 | 2300228.29 |
| н84 | 995935.28 | 2300244.28 |

Инд. № подл. 10-18

Взам. инв. №

Подп. и дата

| Изм. | Кол.уч. | Лист | № док. | Подп. | Дата |
|------|---------|------|--------|-------|------|
| | | | | | |

ГК №05-18/СМР-СРЗ-Пр

Лист

6

**Перечень и сведения образуемых земельных участков, которые полностью или частично расположены в границах резервируемых земель для размещения объекта:
"Реконструкция автомобильной дороги М-56 "Лена" от Невера до Якутска км 165 - км 172, Амурская область"**

Таблица 5.3

| № п/п | Номер резервируемого земельного участка | Контур резервируемого земельного участка | Площадь резервируемого земельного участка, кв.м | Кадастровый номер исходного земельного участка, квартала | Площадь исходного земельного участка, кв.м | Адрес исходного земельного участка | Категория земель/ Вид разрешенного использования исходного земельного участка | Вид права/ Сведения о правообладателе и обременения исходного земельного участка |
|--------------|---|--|---|--|--|--|--|---|
| 1 | 2 | 3 | 4 | 5 | 6 | 7 | 8 | 9 |
| 1 | 28:06:011801:45:3У1 | - | 1147 | 28:06:011801:45 | 11 923 | Амурская область, г Тында, земельный участок расположен в северо-западной части кадастрового квартала, граница которого проходит по правому берегу р.Тынды - железнодорожная линия - проезд - западная граница лесного массива | Земли населенных пунктов/ Для строительства производственной базы | Государственная собственность/ Аренда - ООО "Балтийская строительная компания - Взрывпром" |
| Всего | | | 1147 | | | | | |
| 2 | 28:06:011801:44:3У1 | - | 516 | 28:06:011801:44 | 7 884 | Амурская область, г Тында, земельный участок расположен в северо-западной части кадастрового квартала, граница которого проходит по правому берегу р.Тынды - железнодорожная линия - проезд - западная граница лесного массива | Земли населенных пунктов/ Для эксплуатации зоны консервир. и рем. Стройтехники | Государственная собственность/ Аренда - Акционерное общество "Бамтрансвзрывпром" |
| Всего | | | 516 | | | | | |
| 3 | 28:06:011901:165:3У1 | - | 1828 | 28:06:011901:165 | 4285 | Амурская область, г Тында, земельный участок расположен в западной части кадастрового квартала | Земли населенных пунктов/ Для общего пользования (уличная сеть) | Государственная собственность |
| Всего | | | 1828 | | | | | |
| 4 | 28:06:011801:11:3У1 | - | 868 | 28:06:011801:11 | 3 704 | Амурская область, г Тында, ул Первомайская, д 1А | Земли населенных пунктов/ Для эксплуатации административного здания | Государственная собственность |
| Всего | | | 868 | | | | | |
| 5 | 28:06:011901:52:3У1 | - | 479 | 28:06:011901:52 | 3 724 | обл. Амурская г. Тынды ул. Якутская, дом 10 а, участок находится в км на на север от ориентира (Жилой дом) | Земли населенных пунктов/ Для эксплуатации 8-и квартирного жилого дома | Государственная собственность |
| Всего | | | 479 | | | | | |
| 6 | 28:06:011901:51:3У1 | - | 714 | 28:06:011901:51 | 1941 | Амурская область, г Тынды, ул Якутская, д 9 | Земли населенных пунктов/ Для эксплуатации общежития | Государственная собственность |
| Всего | | | 714 | | | | | |
| 7 | 28:06:000000:4275:3У1 | 1 | 26 | 28:06:000000:4275 | 9 872 | Амурская область, г Тынды | Земли населенных пунктов/ Коммунальное обслуживание | Собственность-МО "город Тынды"/ Аренда - ООО "ЖДК-ЭНЕРГОРЕСУРС" |
| | | 2 | 94 | | | | | |
| | | 3 | 67 | | | | | |
| | | 4 | 13 | | | | | |
| | | 5 | 259 | | | | | |
| Всего | | | 459 | | | | | |
| 8 | 28:06:011701:12:3У1 | 1 | 1115 | 28:06:011701:12 | 50 703 | Амурская область, г Тынды, п. Соколынки | Земли населенных пунктов/ Спортивный комплекс стадион "БАМ" | Собственность-МО "город Тынды"/ Постоянное (бесрочное) пользование - Муниципальное бюджетное учреждение "Спортивная школа № 2 города Тынды" |
| | | 2 | 83 | | | | | |
| Всего | | | 1198 | | | | | |
| 9 | 28:06:000000:4419:3У1 | - | 604 | 28:06:000000:4419 | 48190 | Амурская область, г Тынды, ул Верхне-Набережная | Земли населенных пунктов/ для размещения автомобильной дороги | Государственная собственность |
| Всего | | | 604 | | | | | |

Взам. инб. №

Подп. и дата

Инб. № подл.
10-18

Изм. Кол.уч. Лист № док. Подп. Дата

ГК №05-18/СМР-СР3-Пр

Лист

7

Продолжение приложения 3

| 1 | 2 | 3 | 4 | 5 | 6 | 7 | 8 | 9 |
|--------------|-----------------------|---|-------------|-------------------|-----------|--|--|---|
| 10 | 28:06:011501:57:3У1 | - | 137 | 28:06:011501:57 | 2196 | Амурская область, г Тында, автомагистраль М-56, р-н ул. Советская, 17 | Земли населённых пунктов/ размещение объектов капитального строительства, сооружений, предназначенных для организации постоянной или временной торговли (ярмарка, ярмарка-выставка, рынок, базар), с учетом того, что каждое из торговых мест не располагает торговой площадью более 200 кв. м | Государственная собственность/ Аренда - Брунко Александр Владимирович; Хорунов Сергей Ефимович; Науменко Александр Александрович |
| Всего | | | 137 | | | | | |
| 11 | 28:06:011101:60:3У1 | | 7 | 28:06:011101:60 | 110 | Амурская область, г Тында, ул Октябрьская, северо-западнее жилого дома № 51 | Земли населённых пунктов/ Для эксплуатации магазина | Государственная собственность/ Аренда - Мехдиев Бахтияр Бахрам оглы |
| Всего | | | 7 | | | | | |
| 12 | 28:06:000000:4365:3У1 | | 122 | 28:06:000000:4365 | 3337 | Амурская область, г Тында, ул Зеленая | Земли населённых пунктов/ для строительства многоквартирного жилого дома | Государственная собственность |
| Всего | | | 122 | | | | | |
| 13 | 28:06:010902:299:3У1 | | 112 | 28:06:010902:299 | 8347 | Амурская область, г Тында, ул Советская | Земли населённых пунктов/ Под производственными объектами | Государственная собственность/ Аренда - ООО "Тындинский Автоцентр" |
| Всего | | | 112 | | | | | |
| 14 | 28:06:010902:312:3У1 | | 40 | 28:06:010902:312 | 130 | Амурская область, г Тында, ул Советская, севернее здания № 57 | Земли населённых пунктов/ для установки и эксплуатации павильона | Государственная собственность/ Аренда - Ласкарев Владимир Дмитриевич |
| Всего | | | 40 | | | | | |
| 15 | 28:06:010901:95:3У1 | | 322 | 28:06:010901:95 | 940 | Амурская обл, г Тында, северо-восточнее территории АЗС | Земли населённых пунктов/ для установки некапитального сооружения | Государственная собственность/ Аренда - ООО специализированная похоронная служба "Ритуал" |
| Всего | | | 322 | | | | | |
| 16 | 28:06:000000:50/чзУ1 | 1 | 1091 | 28:06:000000:50 | 2 969 813 | Амурская область, г Тында | Земли населённых пунктов/ Для производственной деятельности | Собственность-Российская Федерация/ Аренда - ООО "Росстийские железные дороги" |
| | | 2 | 686 | | | | | |
| | | 3 | 1913 | | | | | |
| | | 4 | 175 | | | | | |
| | | 5 | 611 | | | | | |
| | | 6 | 47 | | | | | |
| Всего | | | 4523 | | | | | |
| 17 | 28:06:011504:43 | - | 2 | 28:06:011504:43 | 2 | Амурская область, г Тында, земельный участок расположен в юго-восточной части кадастрового квартала, граница которого проходит по ул. Советская - р. Тында - проезд - ул. Верхне-Набережная | Земли населённых пунктов/ Для установки рекламного щита | Государственная собственность/ Аренда - Межрайонная инспекция Федеральной налоговой службы № 7 по Амурской области |
| Всего | | | 2 | | | | | |
| 18 | 28:06:011102:139 | - | 8 | 28:06:011102:139 | 8 | Амурская область, г Тында, земельный участок расположен в южной части кадастрового квартала, граница которого проходит по пер. Гаражный - ул. Спортивная - ул. Верхне-Набережная - ул. Советская - проезд - ул. 2-я Пятилетка - проезд - ул. Октябрьская | Земли населённых пунктов/ Для установки рекламного щита | Государственная собственность/ Аренда - Блашкун Роман Павлович |
| Всего | | | 8 | | | | | |
| 19 | 28:06:011501:40 | - | 112 | 28:06:011501:40 | 112 | Амурская область, г Тында, ул Советская, восточнее жилого дома № 35 | Земли населённых пунктов/ Для эксплуатации нестационарного торгового объекта | Государственная собственность/ Аренда - Холнев Амирбек Буринович |
| Всего | | | 112 | | | | | |

Инв. № подл. 10-18

Взам. инв. №

Подп. и дата

| | | | | | |
|------|---------|------|--------|-------|------|
| Изм. | Кол.уч. | Лист | № док. | Подп. | Дата |
| | | | | | |

ГК №05-18/СМР-СРЗ-Пр

Лист

8

Продолжение приложения 3

| 1 | 2 | 3 | 4 | 5 | 6 | 7 | 8 | 9 |
|---------------|-----------------------|----|--------------|-------------------|-------|--|--|--|
| 20 | 28:06:010902:308 | - | 29 | 28:06:010902:308 | 29 | Амурская область, г.Тында, ул.Советская, севернее административного здания №59 | Земли населенных пунктов/ для установки и эксплуатации киоска "Цыпята-гриль" | Государственная собственность/ Аренда - Вахитова Гульназ Рашидовна |
| Всего | | | 29 | | | | | |
| 21 | 28:06:011801:148:3У1 | - | 17 | 28:06:011801:148 | 738 | Амурская область, г.Тында, ул Гвоздевского | Земли населенных пунктов/ для размещения индивидуального жилого дома | Государственная собственность |
| Всего | | | 17 | | | | | |
| 22 | 28:06:000000:4418:3У1 | - | 189 | 28:06:000000:4418 | 16708 | Амурская область, г.Тында, ул Спортивная | Земли населенных пунктов/ для размещения автомобильной дороги | Государственная собственность |
| Всего | | | 189 | | | | | |
| 23 | 28:06:000000:3У1 | 1 | 672 | - | - | Российская Федерация, Амурская область, МО "город Тында", г.Тында | Земли населенных пунктов/ Вид разрешенного использования не установлен | Незграниченная государственная собственность |
| | | 2 | 2279 | | | | | |
| | | 3 | 825 | | | | | |
| | | 4 | 89 | | | | | |
| | | 5 | 351 | | | | | |
| | | 6 | 1027 | | | | | |
| | | 7 | 90 | | | | | |
| | | 8 | 93 | | | | | |
| | | 9 | 67 | | | | | |
| | | 10 | 35 | | | | | |
| | | 11 | 94 | | | | | |
| | | 12 | 347 | | | | | |
| | | 13 | 36 | | | | | |
| | | 14 | 79 | | | | | |
| | | 15 | 154 | | | | | |
| | | 16 | 617 | | | | | |
| | | 17 | 634 | | | | | |
| | | 18 | 11 | | | | | |
| | | 19 | 620 | | | | | |
| | | 20 | 209 | | | | | |
| | | 21 | 15 | | | | | |
| | | 22 | 33 | | | | | |
| | | 23 | 37 | | | | | |
| | | 24 | 60 | | | | | |
| | | 25 | 228 | | | | | |
| | | 26 | 285 | | | | | |
| | | 27 | 116 | | | | | |
| | | 28 | 41 | | | | | |
| | | 29 | 620 | | | | | |
| | | 30 | 117 | | | | | |
| | | 31 | 181 | | | | | |
| | | 32 | 16 | | | | | |
| | | 33 | 74 | | | | | |
| | | 34 | 169 | | | | | |
| | | 35 | 35 | | | | | |
| | | 36 | 11 | | | | | |
| | | 37 | 9 | | | | | |
| | | 38 | 421 | | | | | |
| | | 39 | 163 | | | | | |
| | | 40 | 33 | | | | | |
| | | 41 | 6 | | | | | |
| | | 42 | 54 | | | | | |
| | | 43 | 18 | | | | | |
| | | 44 | 35 | | | | | |
| | | 45 | 86 | | | | | |
| | | 46 | 96 | | | | | |
| | | 47 | 93 | | | | | |
| | | 48 | 58 | | | | | |
| | | 49 | 28 | | | | | |
| Всего | | | 11467 | | | | | |
| Итого: | | | 24900 | | | | | |

Инв. № подл.
10-18

Взам. инв. №

Подп. и дата

| | | | | | |
|------|---------|------|--------|-------|------|
| Изм. | Кол.уч. | Лист | № док. | Подп. | Дата |
|------|---------|------|--------|-------|------|

ГК №05-18/СМР-СРЗ-Пр

Лист

9

Приложение 4

Перечень и сведения образуемых земельных участков, находящихся в частной собственности, которые полностью или частично расположены в границах резервируемых земель для размещения объекта:

"Реконструкция автомобильной дороги М-56 "Лена" от Невера до Якутска км 165 - км 172, Амурская область"

Таблица 5.4

| № п/п | Номер резервируемого земельного участка | Контур резервируемого земельного участка | Площадь резервируемого земельного участка, кв.м | Кадастровый номер исходного земельного участка, квартала | Площадь исходного земельного участка, кв.м | Адрес исходного земельного участка | Категория земель/ Вид разрешенного использования исходного земельного участка | Вид права/ Сведения о правообладателе и обременения исходного земельного участка |
|--------------|---|--|---|--|--|---|---|---|
| 1 | 2 | 3 | 4 | 5 | 6 | 7 | 8 | 9 |
| 1 | 28:06:011801:146:3У1 | - | 128 | 28:06:011801:146 | 690 | Амурская область, г Тынды, ул Гвоздевского | Земли населенных пунктов/ для размещения индивидуального жилого дома | Собственность/ Малышев Виктор Иванович |
| Всего | | | 128 | | | | | |
| 2 | 28:06:011401:58:3У1 | - | 364 | 28:06:011401:58 | 633 | Амурская область, г Тынды, ул Верхненабережная, район здания магазина | Земли населенных пунктов/ Для эксплуатации летней автостоянки | Собственность/ Ковальчук Николай Александрович |
| Всего | | | 364 | | | | | |
| 3 | 28:06:011504:27:3У1 | - | 130 | 28:06:011504:27 | 1115 | обл. Амурская, г. Тынды, магазин, ул. Советская, дом 11 а | Земли населенных пунктов/ Для эксплуатации здания-магазина | Собственность/ Ковалевич Иван Иванович |
| Всего | | | 130 | | | | | |
| 4 | 28:06:011501:31:3У1 | - | 118 | 28:06:011501:31 | 1798 | Амурская обл, г Тынды, земельный участок расположен в юго-восточной части кадастрового квартала, граница которого проходит по ул. Семилетки - проезд - ул Советская - проезд. | Земли населенных пунктов/ Для эксплуатации производственной базы | Собственность/ Каримов Хуршед Абдулхамидович |
| Всего | | | 118 | | | | | |
| 5 | 28:06:011102:62:3У1 | - | 71 | 28:06:011102:62 | 1 702 | Амурская обл, г Тынды, ул Аямовская, д 7 | Земли населенных пунктов/ Для эксплуатации жилого дома | Собственность/ Андрюханов Владимир Николаевич |
| Всего | | | 71 | | | | | |
| 6 | 28:06:011101:1110:3У1 | - | 168 | 28:06:011101:1110 | 389 | Амурская область, г Тынды, ул Аямовская | Земли населенных пунктов/ для эксплуатации жилого дома | Собственность/ Давиелян Анна Вячеславовна |
| Всего | | | 168 | | | | | |
| 7 | 28:06:011101:70:3У1 | - | 102 | 28:06:011101:70 | 676 | Амурская обл, г Тынды, земельный участок расположен в северо-западной части кадастрового квартала, граница которого проходит по пер. Зеленый - ул. 2-я Пятилетка- проезд - ул Советская | Земли населенных пунктов/ Для эксплуатации магазина | Собственность/ Новожилова Ольга Геннадьевна |
| Всего | | | 102 | | | | | |
| 8 | 28:06:010902:31:3У1 | - | 575 | 28:06:010902:31 | 2 258 | Амурская обл, г Тынды | Земли населенных пунктов/ Для эксплуатации нежилого здания | Собственность/ ООО "Стэк" |
| Всего | | | 575 | | | | | |
| 9 | 28:06:010701:28 | - | 86 | 28:06:010701:28 | 86 | Амурская обл, г Тынды, земельный участок расположен в западной части кадастрового квартала, граница которого проходит по пер. Зеленый - проезд - ул Советская | Земли населенных пунктов/ Для эксплуатации магазина | Собственность/ Пашаев Анар Джумшуд оглы |
| Всего | | | 86 | | | | | |
| 10 | 28:06:010902:24:3У1 | 1 2 | 49 3 | 28:06:010902:24 | 4063 | Амурская область, г Тынды, земельный участок расположен в северо-восточной части кадастрового квартала, граница которого проходит по ул. Юности - проезд - ул. Советская - проезд - ул. Семилетки | Земли населенных пунктов/ АЗС | Собственность-АО"ННК-АМУРНЕФТЕПРОДУКТ"/ Сервятут (право)- Муниципальное образование город Тынды |
| Всего | | | 52 | | | | | |
| 11 | 28:06:011801:13:3У1 | - | 222 | 28:06:011801:13 | 471 | Амурская область, г Тынды, ул Первомайская, д 1"а" | Земли населенных пунктов/ Для эксплуатации магазина | Собственность/ Абдулаев Али Абдурахманович |
| Всего | | | 222 | | | | | |
| 12 | 28:06:011801:12:3У1 | - | 1045 | 28:06:011801:12 | 27 233 | Амурская область, г Тынды, ул Первомайская, д 1"а" | Земли населенных пунктов/ Под складские помещения и гаражи | Собственность/ ОАО "Российские железные дороги" |
| Всего | | | 1045 | | | | | |
| 13 | 28:06:011901:126:3У1 | - | 435 | 28:06:011901:126 | 2 992 | Амурская обл, г Тынды, ул Якутская, д 11 | Земли населенных пунктов/ Для эксплуатации торгово-производственной базы | Собственность/ Шалин Дмитрий Григорьевич |
| Всего | | | 435 | | | | | |
| ИТОГО | | | 3496 | | | | | |

Взам. инв. №

Подп. и дата

Инв. № подл.
10-18

| | | | | | |
|------|---------|------|--------|-------|------|
| Изм. | Кол.уч. | Лист | № док. | Подп. | Дата |
| | | | | | |

ГК №05-18/СМР-СРЗ-Пр

Лист

10