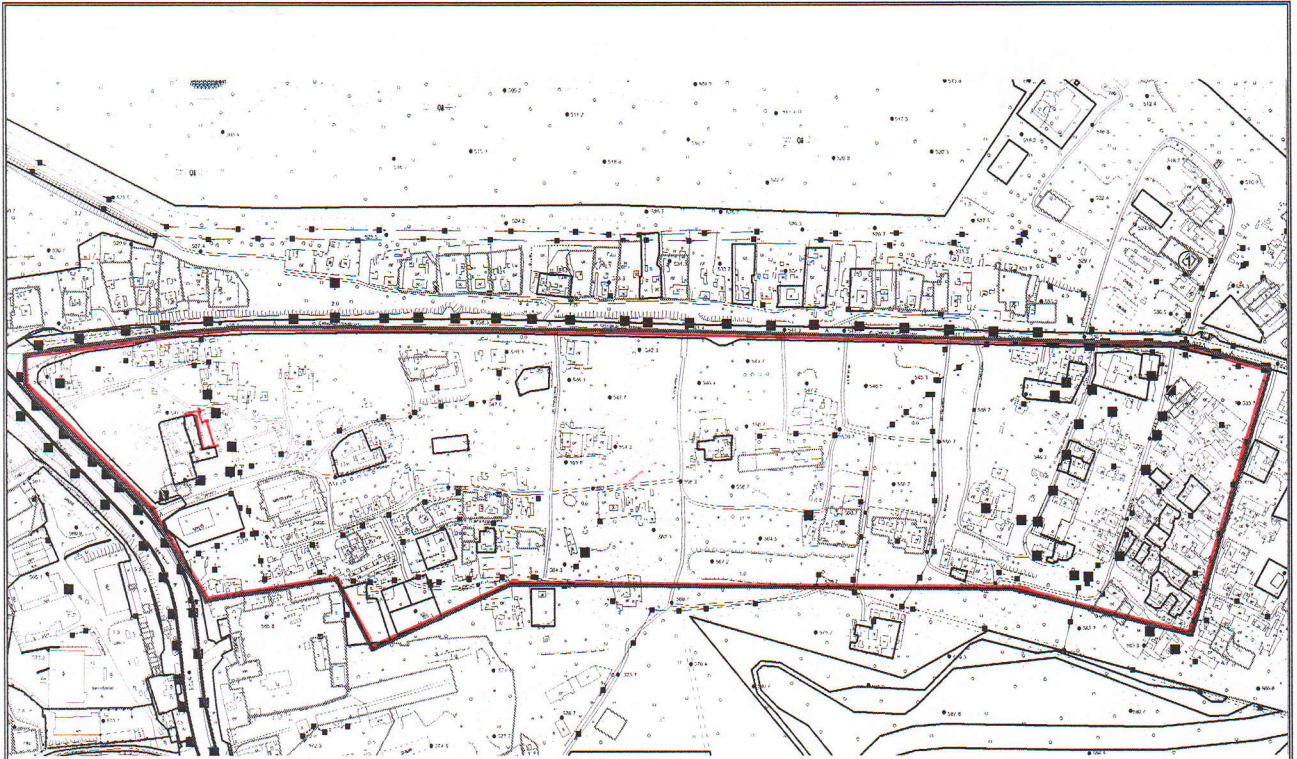


**Схема земельного участка, расположенного по адресу: Амурская область,  
г. Тынды, кадастровый квартал 28:06:010603**



Условный номер земельного участка 28:06:010603:1:ЗУ1		
Площадь земельного участка 330553м <sup>2</sup>		
Обозначение характерных точек границ	Координаты, м	
	X	Y
1	2	3
1	999076.03	2300081.31
2	999042.20	2300081.85
3	998913.50	2300214.46
4	998815.82	2300273.94
5	998838.74	2300410.35
6	998763.98	2300448.00
7	998833.28	2300594.79
8	998827.82	2301124.63
9	998778.72	2301316.16
10	999059.73	2301400.19
11	999085.65	2301310.15
12	999100.38	2300771.58
13	999104.20	2300474.73
14	999105.29	2300317.58
15	999099.29	2300244.46
1	999076.03	2300081.31
Условный номер земельного участка 28:06:010603:2:ЗУ2		
Площадь земельного участка 496 м <sup>2</sup>		
Обозначение характерных точек границ	Координаты, м	
	X	Y
1	2	3
1	999013.07	2300251.26
2	999011.62	2300251.69
3	999013.58	2300261.26
4	998976.57	2300270.92
5	998978.96	2300283.74
6	999004.80	2300278.44
7	999003.95	2300272.97
8	999016.91	2300269.38
1	999013.07	2300251.26



Масштаб 1:8000

Система координат: МСК-28 зона 2

Условные обозначения:

-  граница резервируемого земельного участка
-  граница земельного участка, стоящего на государственном кадастровом учете
- :3У1** обозначение образуемого земельного участка