


Примечания:

- 1. Система координат: МСК 28.
- 2. Система высот: Балтийская 1977г.
- \* - существующий км соответствует ПОДД объекта "Реконструкция автомобильной дороги М-56 "Лена" от Невера до Якутска км 155 - 165, Амурская область".

7/19(У) - ТКР - АД 1					
Реконструкция автомобильной дороги М-56 "Лена" от Невера до Якутска км 165 - км 172, Амурская область					
Изм.	Нуч.	Лист	И док.	Подпись	Дата
Разраб.	Тучабулина И.М.			<i>[Signature]</i>	2019
Нач.отд.	Мифтахов И.Н.			<i>[Signature]</i>	2019
ГИП	Назимов Р.Р.			<i>[Signature]</i>	2019
Н.контр.	Ларягин Д.В.			<i>[Signature]</i>	2019
Автомобильная дорога				Стадия	Лист
План обустройства автодороги. Участок ПК 0+00.00 - ПК 9+00.00. М 1:1000				Р	1
				 АО "Институт проектирования транспортных сооружений" Формат 941x297	

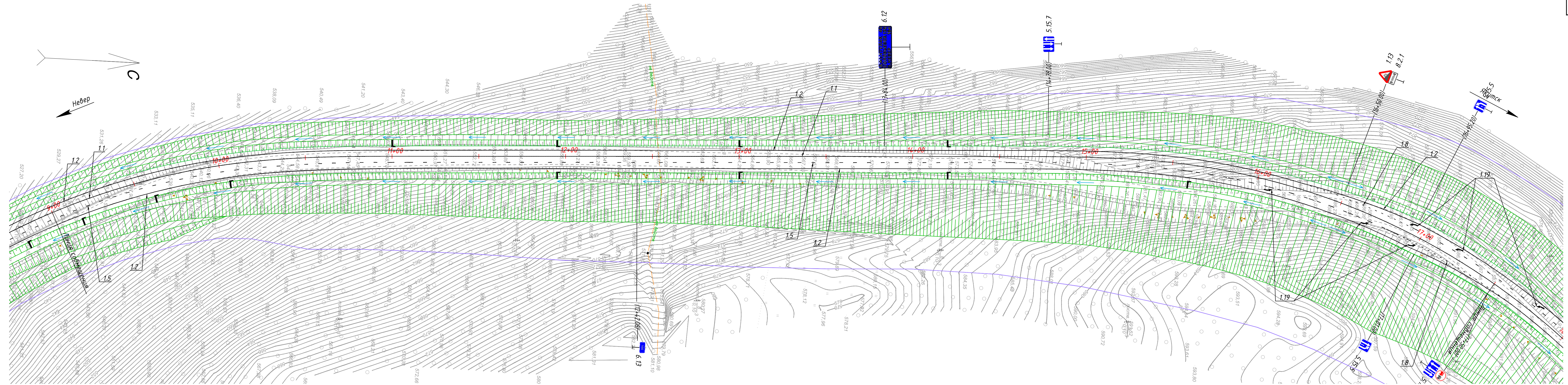
Согласовано:

Взам инв. №

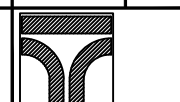
Подпись, дата

Ив. № подл. 574





- Условные обозначения:
- Металлическое барьерное ограждение 11ДО(1А)УЗ-2-1.05
  - Начальный участок барьерного ограждения 11ДО-Н
  - Конечный участок барьерного ограждения 11ДО-К

7/19(У) – ТКР – АД 1					
Реконструкция автомобильной дороги М-56 "Лена" от Невера до Якутска км 165 – км 172, Амурская область					
Изм.	Нуч.	Лист	И док.	Подпись	Дата
Разраб.	Тюфтылина И.М.			<i>[Signature]</i>	2019
Нач.отд.	Мифтахов И.Н.			<i>[Signature]</i>	2019
ГИП	Назимов Р.Р.			<i>[Signature]</i>	2019
Н.контр.	Ларягин Д.В.			<i>[Signature]</i>	2019
Автомобильная дорога				Стадия	Лист
План обустройства автодороги. Участок ПК 9+00.00 – ПК 17+50.00. М 1:1000				Р	1
				 АО "Институт проектирования транспортных сооружений" Формат 941 x 297	

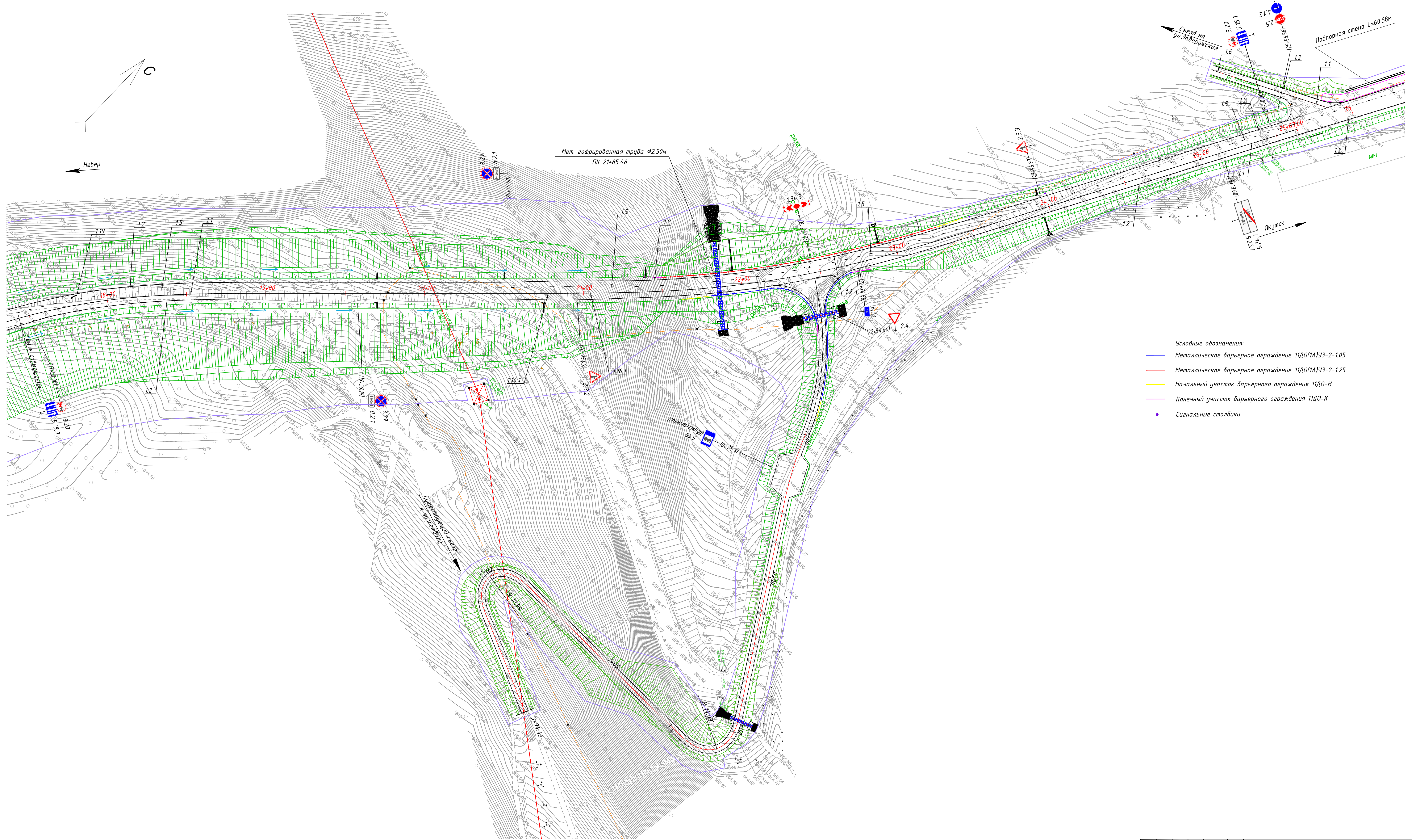
Согласовано:

Взам. инв. № И

Подпись, дата

Ив. №. И подл. 574



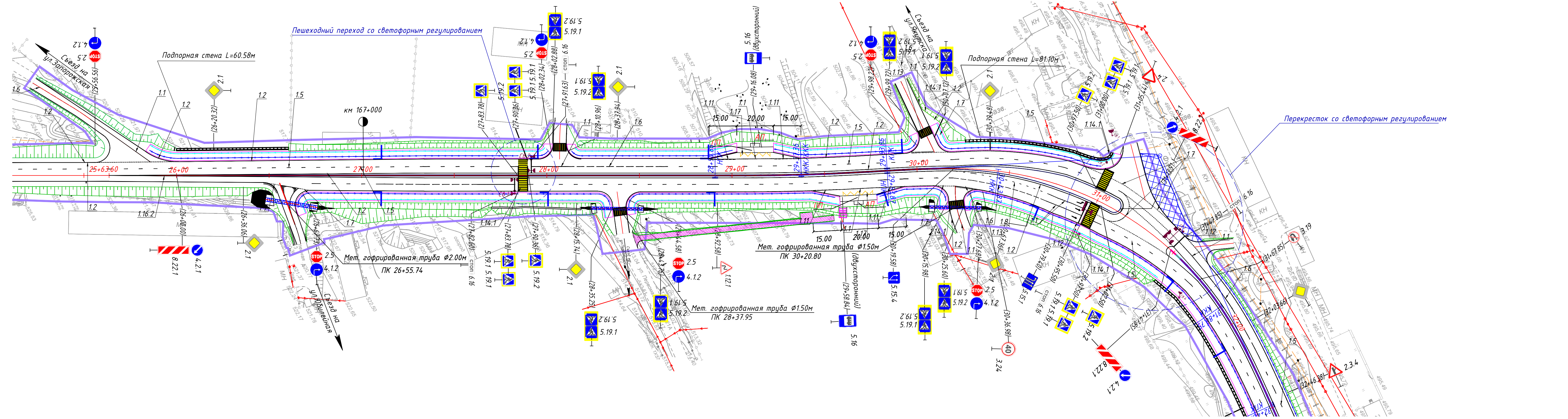


- Условные обозначения:
- Металлическое барьерное ограждение 11ДО(1А)УЗ-2-105
  - Металлическое барьерное ограждение 11ДО(1А)УЗ-2-125
  - Начальный участок барьерного ограждения 11ДО-Н
  - Конечный участок барьерного ограждения 11ДО-К
  - Сигнальные столбики

Составлено:	
Масштаб:	1:1231
Лист:	574
Всего листов:	1

7/19(У) - ТКР - АД 1					
Реконструкция автомобильной дороги М-56 "Лена" от Невера до Якутска км 165 - км 172, Амурская область					
Изм.	Н.уч.	Лист	В.док.	Подпись	Дата
Разраб.	Губарева И.И.	2019			2019
Нач.отд.	Мухомов И.И.	2019			2019
ГИП	Назимов Р.Р.	2019			2019
Н.контр.	Ларзин Д.В.	2019			2019
Автомобильная дорога		Стация	Лист	Листов	
		Р		1	
План обустройства автодороги. Участок ПК 17+50.00 - ПК 25+63.60. М 1:1000				АО "Институт проектно-проектно-транспортных сооружений"	
Формат 94,1x420					





Условные обозначения:

- Тротуар
- направление водотока
- Подпорная стенка
- Светофор
- Лестничный сход
- Металлическое барьерное ограждение
- Перильное ограждение
- Монолитное ограждение
- Концевой элемент монолитного ограждения
- Переходной элемент монолитного ограждения

					7/19(У) - ТКР - ОДД		
					Реконструкция автомобильной дороги М-56 "Лена" от Невера до Якутска км 165 - км 172, Амурская область		
Изм.	И.уч.	Лист	№ док.	Подпись	Дата	Автомобильная дорога	
Разраб.	Лухватилина И.Н.				2019		
Нач.отд.	Мифтахов И.Н.				2019		
ГИП	Нагимов Р.Р.				2019	Р	
					План обустройства автодороги. Участок ПК 25+63.60 - ПК 32+50.00. М 1:1000		
Н.контр.	Ларягин Д.В.				2019	АО "Институт проектирования транспортных сооружений" Формат 891x297	

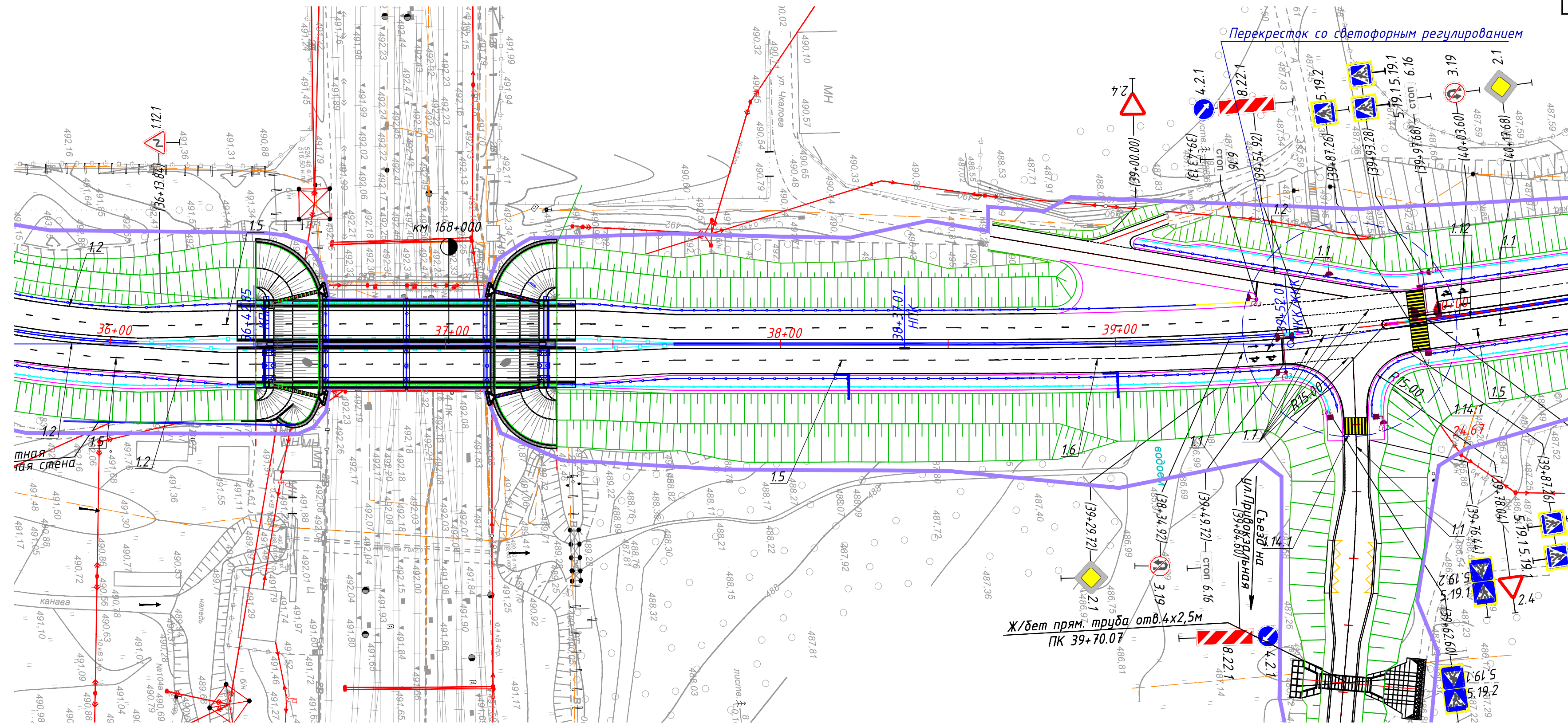
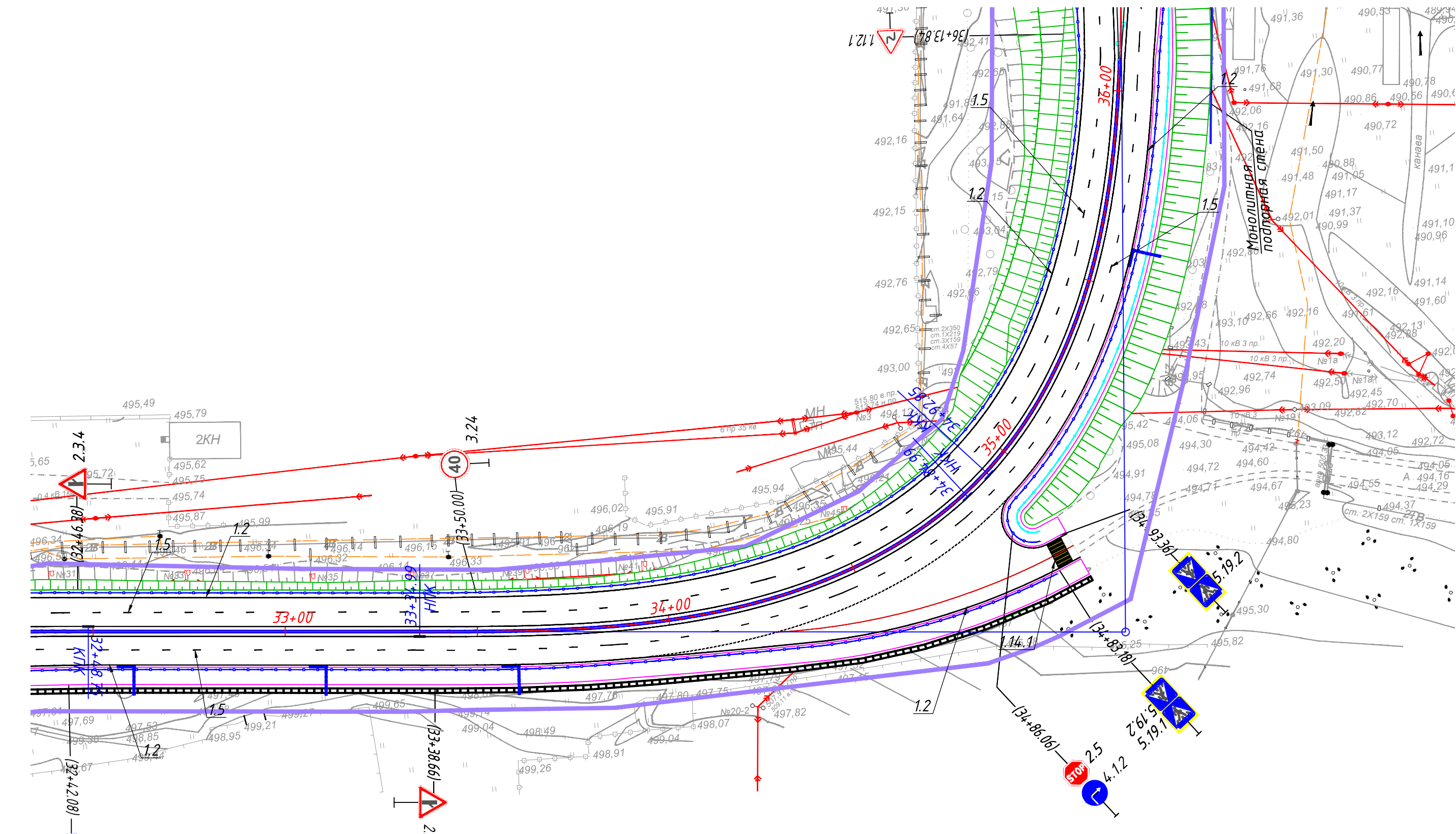
Согласовано:

Взам. инв. N

Подпись, дата

Инв. N подл. 574



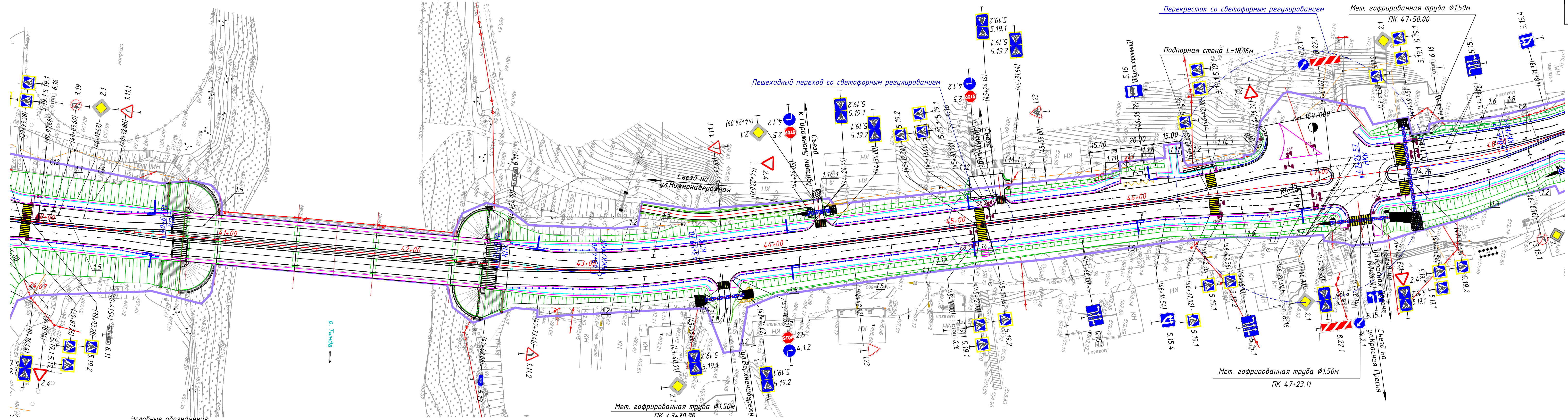


- Условные обозначения:
- Тротуар
  - направление водотока
  - Подпорная стенка
  - Светофор
  - Лестничный сход
  - Металлическое барьерное ограждение
  - Перильное ограждение
  - Монолитное ограждение
  - Концевой элемент монолитного ограждения
  - Переходной элемент монолитного ограждения

7/19(У)- ТКР -ОДД					
Реконструкция автомобильной дороги М-56 "Лена" от Невера до Якутска км 165 - км 172, Амурская область					
Изм.	И.уч.	Лист	№ док.	Подпись	Дата
Разраб.	И.И.	И.И.	И.И.	<i>[Signature]</i>	2019
Нач.отд.	И.И.	И.И.	И.И.	<i>[Signature]</i>	2019
ГИП	И.И.	И.И.	И.И.	<i>[Signature]</i>	2019
Автомобильная дорога					
План обустройства автодороги. Участок ПК 32+50.00 - ПК 40+00.00. М 1:1000					
Н.контр.	И.И.	И.И.	И.И.	<i>[Signature]</i>	2019
Стадия	Лист	Листов			
Р		1			
			АО "Институт проектирования транспортных сооружений" Формат 891x297		

Создана: \_\_\_\_\_  
 Проверено: \_\_\_\_\_  
 Взам. инв. № \_\_\_\_\_  
 Подпись, дата \_\_\_\_\_  
 Инв. № подл. 574





Условные обозначения:

- Тропуар
- направление водотока
- Подпорная стенка
- Светофор
- Лестничный сход
- Металлическое барьерное ограждение
- Перильное ограждение
- Монолитное ограждение
- Концевой элемент монолитного ограждения
- Переходной элемент монолитного ограждения

7/19(У)-ТКР-ОДД					
Реконструкция автомобильной дороги М-56 "Лена" от Невера до Якутска км 165 - км 172, Амурская область					
Изм.	И.уч.	Лист	№ док.	Подпись	Дата
Разраб.	Тухватиллина И.М.			<i>[Signature]</i>	2019
Нач.отд.	Мифтахов И.И.			<i>[Signature]</i>	2019
ГИП	Нагимов Р.Р.			<i>[Signature]</i>	2019
Н.контр.	Ларягин Д.В.			<i>[Signature]</i>	2019
Автомобильная дорога					
План обустройства автодороги. Участок ПК 40+00.00 - ПК 48+00.00. М 1:1000					
		Стадия	Лист	Листов	
		Р		1	
					АО "Институт проектирования транспортных сооружений"
Формат 891x297					

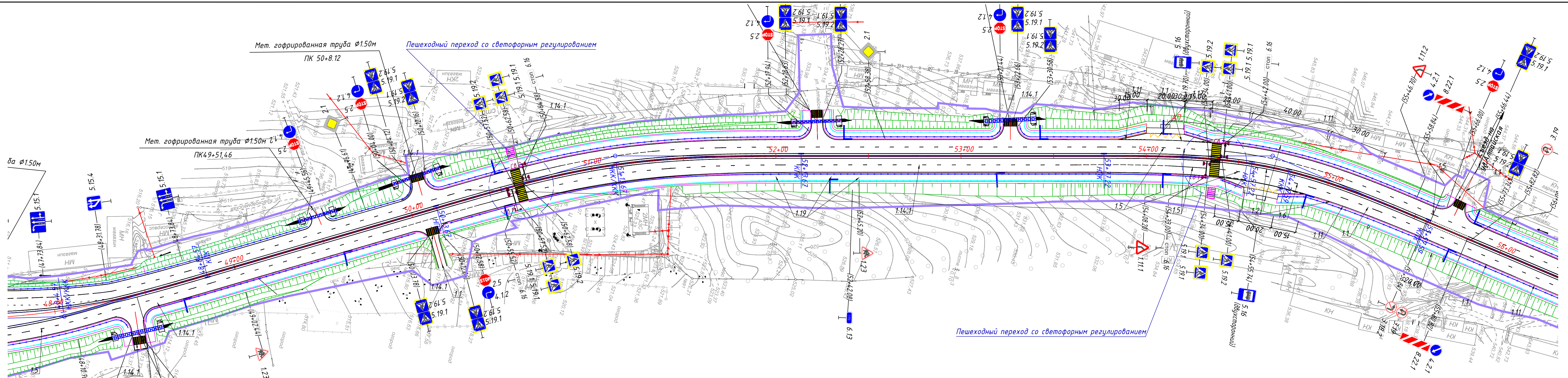
Согласовано:

Взам. инв. №

Подпись, дата


Инв. № подл. 574



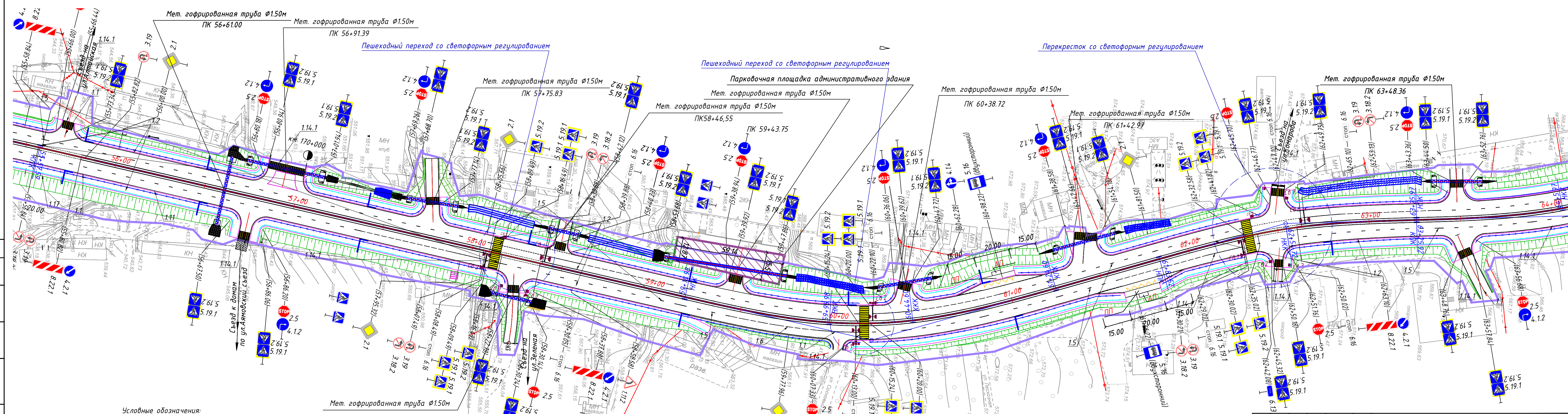


- Тротуар
- направление водотока
- Подпорная стенка
- Светофор
- Лестничный сход
- Металлическое барьерное ограждение
- Перильное ограждение
- Монолитное ограждение
- Концевой элемент монолитного ограждения
- Переходной элемент монолитного ограждения

Согласовано:  
 Взам. инв. №  
 Подпись, дата  
 Инв. № подл. 574

7/19(У) - ТКР - ОДД					
Реконструкция автомобильной дороги М-56 "Лена" от Невера до Якутска км 165 - км 172, Амурская область					
Изм.	№ уч.	Лист	№ док.	Подпись	Дата
Разраб.		Лухватилина И.Н.		<i>[Signature]</i>	2019
Нач. отд.		Мифтахов И.Н.		<i>[Signature]</i>	2019
ГИП		Нагимов Р.Р.		<i>[Signature]</i>	2019
Н.контр.		Ларягин Д.В.		<i>[Signature]</i>	2019
Автомобильная дорога				Стадия	Лист
План обустройства автодороги. Участок ПК 48+00.00 - ПК 56+00.00. М 1:1000				Р	1
				 АО "Институт проектирования транспортных сооружений" Формат 891x297	



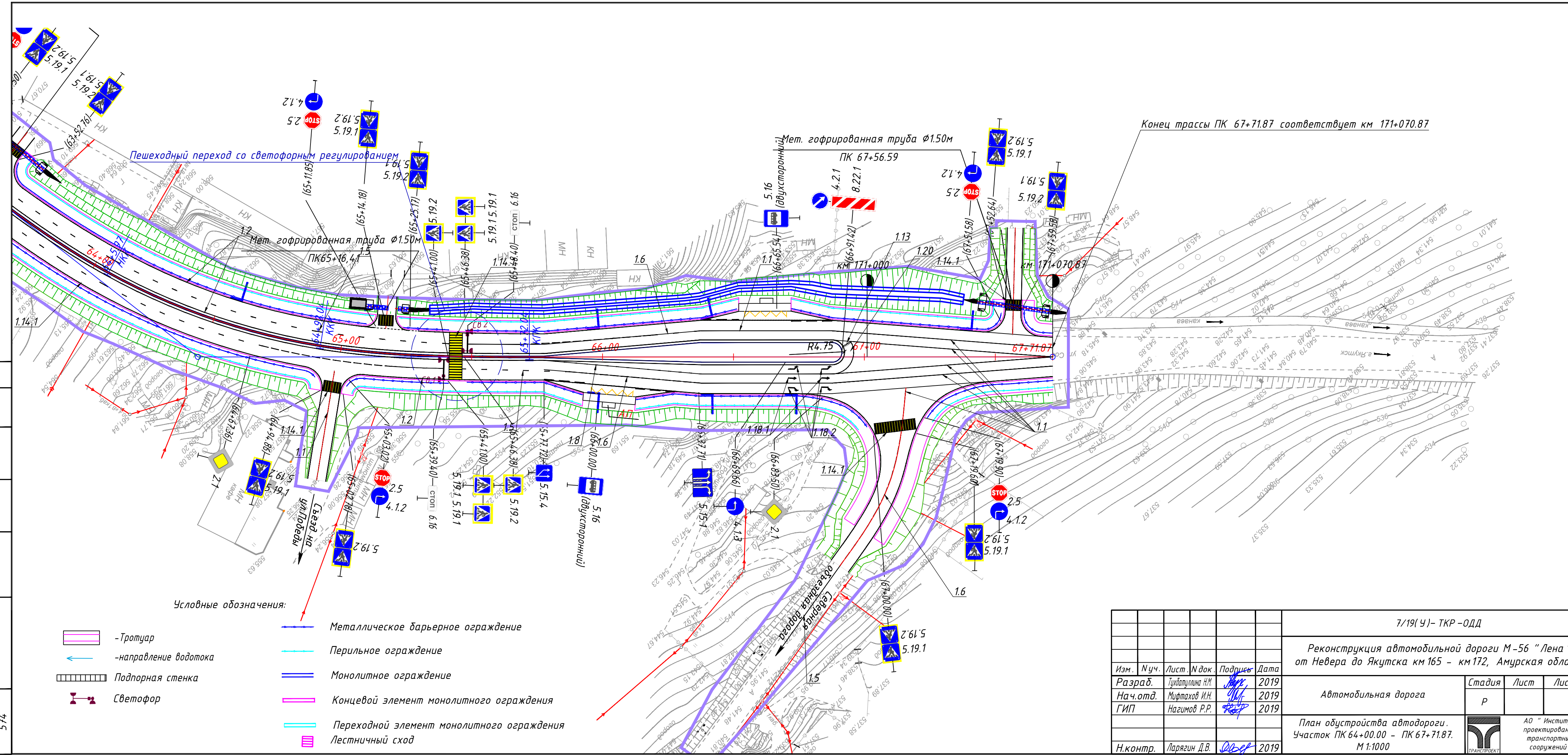


- Условные обозначения:
- Тротуар
  - направление водотока
  - Подпорная стенка
  - Светофор
  - Металлическое барьерное ограждение
  - Перильное ограждение
  - Монолитное ограждение
  - Концевой элемент монолитного ограждения
  - Переходной элемент монолитного ограждения
  - Лестничный сход

7/19(У) - ТКР - ОДД					
Реконструкция автомобильной дороги М-56 "Лена" от Невера до Якутска км 165 - км 172, Амурская область					
Изм.	И.уч.	Лист	№ док.	Подпись	Дата
Разраб.	Нач.отд.	ГИП			
Н.контр.					
Автомобильная дорога				Стадия	Лист
План обустройства автодороги. Участок ПК 56+00.00 - ПК 64+00.00. М 1:1000				Р	1
					АО "Институт проектирования транспортных сооружений"

Согласовано: \_\_\_\_\_  
Взам. инв. № \_\_\_\_\_  
Инд. № подл. 574

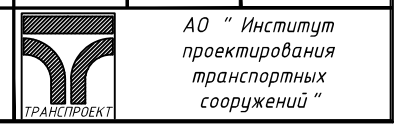




Условные обозначения:

- Тротуар
- направление водотока
- Подпорная стенка
- Светофор
- Металлическое барьерное ограждение
- Перильное ограждение
- Монолитное ограждение
- Концевой элемент монолитного ограждения
- Переходной элемент монолитного ограждения
- Лестничный сход

						7/19(У)-ТКР-ОДД				
						Реконструкция автомобильной дороги М-56 "Лена" от Невера до Якутска км 165 - км 172, Амурская область				
Изм.	Н уч.	Лист	№ док.	Подпись	Дата	Автомобильная дорога	Стадия	Лист	Листов	
Разраб.				Тухтагулина И.М.	2019		План обустройства автодороги. Участок ПК 64+00.00 - ПК 67+71.87. М 1:1000	Р		1
Нач.отд.				Миштахов И.Н.	2019					
ГИП				Нагимов Р.Р.	2019					
Н.контр.				Ларягин Д.В.	2019					



Создано: \_\_\_\_\_  
 Проверено: \_\_\_\_\_  
 Инв. № подл. 574